

BAUSTELLEN SOMMER 2022

holding-graz.at



Inhalt

Übersicht über geplante Baustellen*	3
Haben Sie Fragen?	11
Neue Schienen nach Andritz (Phase 2)	14
Liniennetzplan ab 16.7.2022	16
Neuer Geh- und Radweg Sturzgasse	18
Neues Restaurant am Thalersee	20
Kanalsanierungen in Graz	22
Umleitung der Linien 41 und 62	24
Baustellenvorschau Herbst 2022*	26



Gedruckt nach der Richtlinie des Österreichischen Umweltzeichens "Druckerzeugnisse", Druckhaus Scharmer, UW-Nr. 950

LEGENDE

- | | |
|-------------------|-------------------|
| Bus und Bim | Straßen und Wege |
| Wasser und Kanal | Strom, Licht |
| Telekommunikation | Erdgas, Fernwärme |

Übersicht über geplante Baustellen*

Hier finden Sie eine Übersicht über wichtige Baustellen im Sommer 2022, die bereits im Gange sind oder demnächst starten.

BAUSTELLEN NACH BEZIRKEN

I. INNERE STADT

Sackstraße 2–6: Sommer, Erneuern der Fernwärmeleitungen nach Rohrbruch

Sackstraße 26–28: Sommerferien, Gleiserneuerung, Ersatzverkehr für die Linien 3, 5 und Umleitung Linie N5

II. ST. LEONHARD


Ruckerlberggürtel, Schörgelgasse bis Krenngasse: Sommer, Erneuern der Gasleitungen, Erneuern der Wasserleitung in offener Bauweise



Waltendorfer Gürtel, Ecke Petersgasse: Sommer/Herbst, Erneuern der Gasleitungen



Waltendorfer Gürtel, Petersgasse bis Waltendorfer Gürtel 10: Juli bis August, Fernwärmeleitungsbau


* Stand Ende Juni 2022


III. GEIDORF


 **Hasnerplatz 2–6:** August bis September, Fernwärmeleitungsbau

  **Körösistraße, Lange Gasse bis Muchargasse:** bis September, Erneuern der Wasserleitung in offener Bauweise und Errichten von zwei Kanalschächten; Juli bis September (Phase 2) Gleiserneuerung, Ersatzverkehr für die Linien 3/5 Jakominiplatz – Andritz (über die Körösistraße)

  **Lange Gasse bis Bogen in die Theodor-Körner-Straße:** bis September, Erneuern der Wasserleitung in offener Bauweise, Gleisbauarbeiten; Juli bis September (Phase 2) Ersatzverkehr für die Linien 3/5 Jakominiplatz – Andritz (über die Körösistraße)


 **Theodor-Körner-Straße, zwischen Rottalgasse und Heinrich-Casper-Gasse:** bis September, Gleiserneuerung, Umleiten der Buslinien E3,5, 41 und 62




 **Wartingergasse/Laimburggasse bis Körösistraße:** Sommer bis Herbst, Sanieren des Kanals in grabungsarmer Bauweise



 **Wickenburggasse, Grabenstraße bis Körösistraße:** Sommer bis Herbst, Sanieren des Kanals in grabungsarmer Bauweise


IV. LEND

 **Augasse, Viktor-Franz-Straße bis Kalvarienbergstraße:** Sommer, Sanieren der Fahrbahn

 **Keplerstraße, Kreuzung Keplerstraße/Hans-Resel-Gasse:** Sommer, Erneuern der Gasleitungen


   **Keplerstraße/Bahnhofgürtel:** Sommer, Sanieren der Fahrbahn und der Gehsteige sowie Erneuern der Wasserleitungen; Haltestellenverlegungen und Umleitung der Buslinie 53


  **Lastenstraße:** Sommer, Sanieren der Fahrbahn und der Gehsteige sowie Erneuern der Wasserleitungen


 **Lendkai/Mariahilferplatz, Lendkai auf Höhe Mariahilferplatz:** Sommer, Sanieren des Kanals in grabungsarmer Bauweise

 **Lendplatz, Am Damm bis Keplerstraße:** Sommer, Sanieren der Fahrbahn


V. GRIES

 **Karlauergürtel/Triester Straße, Herrgottwiesgasse bis Staatsbahnstraße:** Sommer, Erneuern der Wasserleitung in offener Bauweise



 **Kernstockgasse, Dominikanergasse bis Vorbeckgasse:** Sommer, Sanieren der Fahrbahn und der Gehsteige


 **Laubgasse 10–49:** Sommer, Erneuern der Gasleitungen


 **Lazarettgürtel 84:** Sommer, Sanieren des Fernwärmeschachts


 **Puchstraße, Sturzgasse bis Billa inklusive Gesamtabschnitt Sturzgasse:** bis Herbst 2022, Sanieren der Fahrbahn sowie Neuerrichten von Geh- und Radwegflächen


VI. JAKOMINI

  **Fröhlichgasse 9–19:** bis September, Erneuern der Fernwärmeschächte und -leitungen; Umleitung der Buslinie 66



 **Grazbachgasse, Jakoministraße bis Klosterwiesgasse:** Sommer, Sanieren der Fahrbahn


 **Klosterwiesgasse, Steyrergasse bis Brockmannngasse:** Sommer, Sanieren der Fahrbahn und der Gehsteige

 **Klosterwiesgasse, Jakominigürtel bis Jakominiplatz:** Sommer bis Herbst, Sanieren des Kanals in grabungsarmer Bauweise

 **Pestalozzistraße, Schießstattgasse bis Grazbachgasse:** Sommer, Sanieren der Fahrbahn und der Gehsteige


VII. LIEBENAU

  **Dieselweg 5–23:** Juli bis August, Fernwärmeleitungsbau und Erneuern der Wasserleitungen

 **Neudorferstraße, Eichbachgasse bis Neudorferstraße 65:** Sommer, Erneuern der Gasleitungen


VIII. ST. PETER


 **Brucknerstraße, Petersgasse bis Münzgrabenstraße:** Sommer bis Herbst, Sanieren des Kanals in grabungsarmer Bauweise

 **Maggstraße, Köglerweg bis St.-Peter-Gürtel:** Sommer/Herbst, Sanieren der Fahrbahn sowie der Gehsteige und Neuerrichten eines Geh- und Radweges

 **Plüddemanngasse, 46–62:** Sommer, Neuverlegen und Sanieren der Stromleitungen

IX. WALTENDORF


 **Josef-Gauby-Weg 6 bis Schulgasse:** Sommer, Erneuern der Wasserleitung in grabungsarmer Bauweise


 **Marktgasse 3–13:** Sommer, Erneuern der Wasserleitung in grabungsarmer Bauweise


X. RIES


 **Kollonitschstraße, gesamter Bereich:** Sommer bis Herbst, Sanieren des Kanals in grabungsarmer Bauweise

XII. ANDRITZ

 **Andritzer Reichsstraße, Hoffeldstraße bis Andritzer Reichsstraße 78:** Sommer, Umlegen der Gasleitungen und Erneuern der Wasserleitung in offener Bauweise

 **St.-Veiter-Straße, St.-Gotthard-Straße bis zum Torbogen:** Sommer, Sanieren der Fahrbahn und der Gehsteige


 **Strasserhofweg, Weintzenstraße bis Ende öffentliches Gut:** Sommer, Sanieren der Fahrbahn


 **Weizbachweg 79–93:** Sommer, Sanieren der Fahrbahn

XIII. GÖSTING

 **Ibererstraße, Bereich ÖBB Unterführung:** Sommerferien, Umlegung Fernwärme/Wasser/Gas für die Neuerrichtung der ÖBB Unterführung 2023

XIV. EGGENBERG



 **Baiernstraße, Johanna-Kollegger-Straße bis Richard-Strauß-Gasse:** Sommer, Sanieren der Fahrbahn

 **Handelstraße, Straßganger Straße bis Burenstraße:** August bis September, Fernwärmeleitungsbau





Leitungsbau in der Triester Straße.


XV. WETZELSDORF

  **Matthias-Scheiner-Weg, Klusemannstraße bis Harter Straße:** bis Juli, Fernwärmeleitungsbau und Erneuern der Wasserleitungen

XVI. STRASSGANG


 **Kärntner Straße (Nebenfahrbahn), Grillweg bis Kärntner Straße (vormals Zufahrt Euroshopping):** Sommer/Herbst, Sanieren der Fahrbahn und der Gehsteige

 **Straßganger Straße, Grottenhofstraße bis Dr.-Kamniker-Straße:** Juli bis September, Sanieren der Fahrbahn- und Gehsteigflächen stadtauswärts

 **Weblinger Straße, Straßganger Straße bis Anton-Paar-Straße:** bis Juli, Sanieren der Fahrbahn und der Gehsteige

XVII. PUNTIGAM

 **Grenzgasse, Mitterstraße bis Triester Straße:** Juli bis Oktober, Fernwärmeleitungsbau



 **Hafnerstraße 124 bis Neuseiersberger Straße:** bis Juli, Fernwärmeleitungsbau


 **Herrgottwiesgasse 229–282:** August bis Oktober, Fernwärmeleitungsbau


HART BEI GRAZ


 **Grundstück hinter der Feuerwehr Hart (im Besitz der Gemeinde Hart bei Graz) – Hochbehälter Hart:** Sommer, Erweiterung des Hochbehälters von 200 m³ auf 300 m³



Haben Sie Fragen?

  Zu Wasserwirtschaft und Stadtraum:
Tel.: +43 316 887-7272
holding-graz.at/baustellen

 Zu Graz Linien und Mobilitätsangeboten:
Tel.: +43 316 887-4224
holding-graz.at/feedback | holding-graz.at/linien

 – taeglich.intelligent.mobil.
Tel.: +43 316 887-4755
office@tim-graz.at | tim-graz.at

 Zum Glasfasernetz der Citycom:
Tel.: +43 50 6690-6225
office@citycom-austria.com
citycom-austria.com/kontakt

  Zu Strom, Licht, Erdgas und Fernwärme:
Tel.: +43 316 8057-1857 | energie-graz.at



Andritz um 1935

Sammlung Tramway Museum Graz

Die Straßenbahn- strecke nach Andritz

Am 9. Dezember 1901 erfolgte die Inbetriebnahme der Strecke Hauptplatz – Maut Andritz. Die Verlängerung bis Andritz ging am 9. April 1903 in Betrieb.

1911 erhielt diese Strecke das Liniensignal „4“. Ab 1946/47 verstärkte die Linie 8 von der Krenngasse kommend die Strecke nach Andritz. Die Linie 8 wurde 1949 in 43 umnummeriert.

Ab 28. September 1957 fuhr die Linie 5 nach Andritz. Am 12. September 2020 tauschten die Linien 3 und 4 ihre nördlichen Endstellen: Seither fahren die Linien 3 und 5 nach Andritz.



mit **tim**
mobil
ans Ziel

nachdenken. vorausdenken. umsteigen.

tim ist bereits 12 mal in Graz für dich da!
Dort kannst du **(e-)Carsharing-Autos** oder **Miet-autos** ausborgen oder dein **privates e-Auto laden**.
Alle **tim**-Standorte erreichst du mit den Öffis, dem Rad oder zu Fuß.

tim-graz.at

achtzigzehn | Foto: Lex Kareilly

Ein Mobilitätsangebot der Holding Graz

GRAZ
HOLDING

tim
täglich.
intelligent.
mobil.

Neue Schienen nach Andritz

2022 erneuern wir die Schienen
der Linien 3 und 5 in zwei Arbeitsphasen.

WANN ab 16. Juli bis 9. September 2022 (Phase 2)

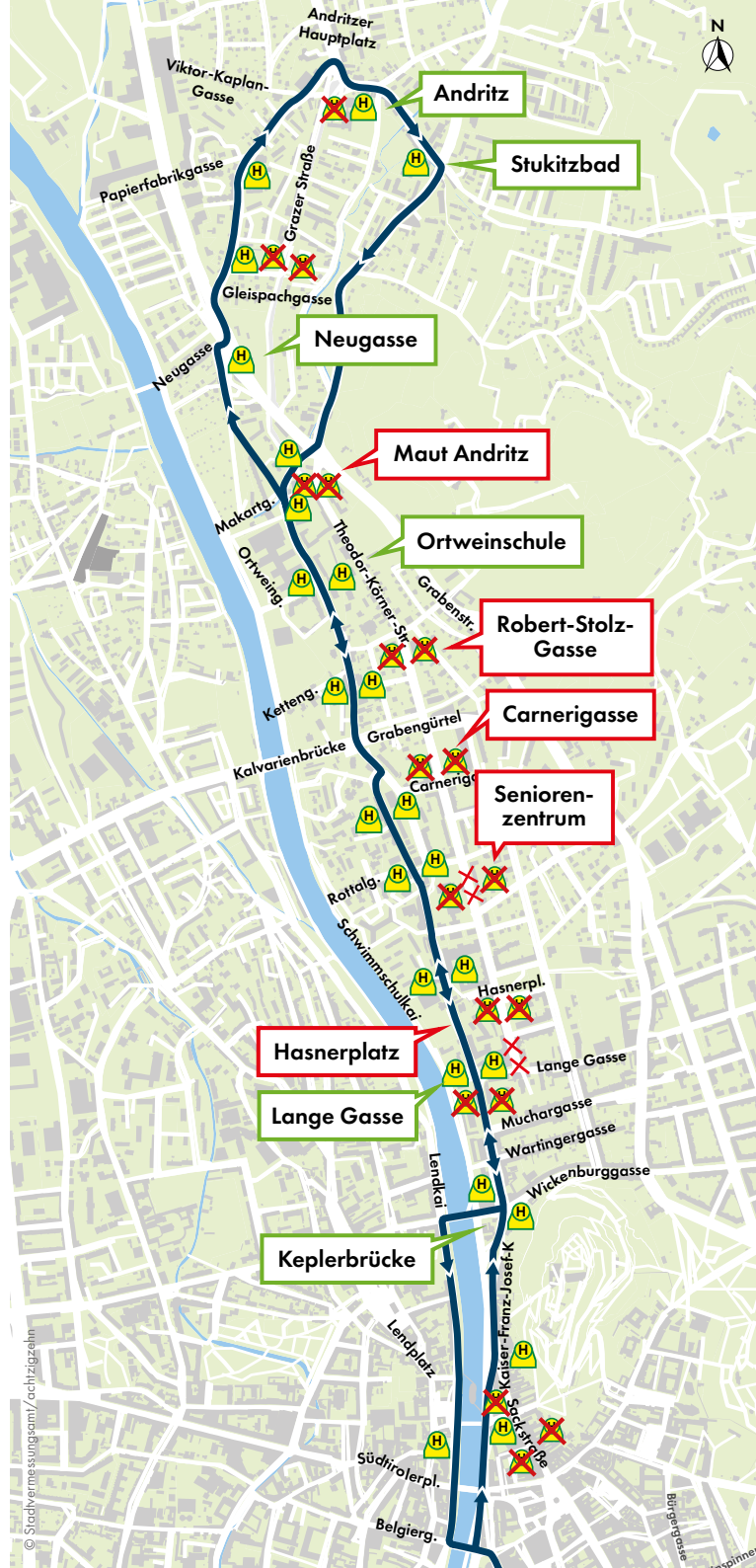
WO Lange Gasse und Gleisbogen in die
Theodor-Körner-Straße sowie Theodor-
Körner-Straße, zwischen Rottalgasse und
Heinrich-Casper-Gasse

WAS Gleiserneuerung, Wasser- und Gasleitungen

Wir erneuern in der Phase 2 ab 16. Juli bis 9. September die Schienen in der Lange Gasse und des Gleisbogens in die Theodor-Körner-Straße. In diesem Zeitraum werden auch die Gleise zwischen der Heinrich-Casper-Gasse und der Rottalgasse (Bereich der Haltestelle „Seniorenzentrum“) erneuert.

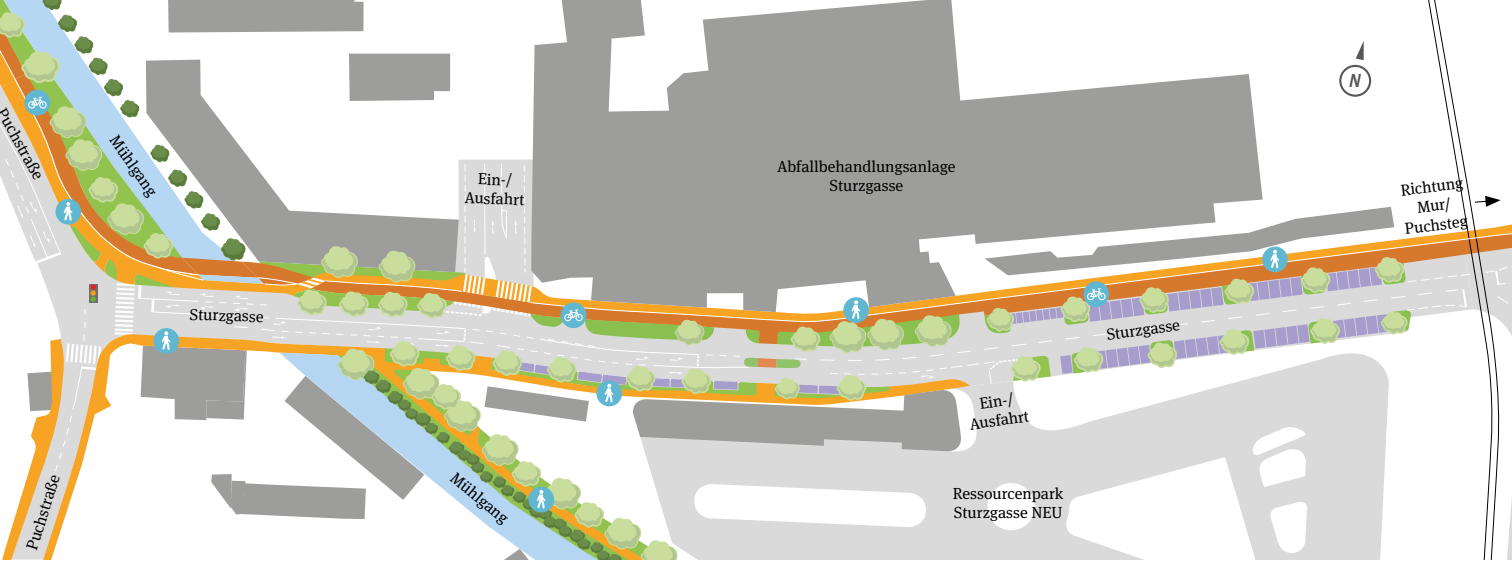
Im Zuge der Gleisbauarbeiten werden zudem die Wasser- und Gasleitungen erneuert.

Der Ersatzverkehr der Linie E3/5 wird in Phase 2 über die Körösisstraße nach Andritz geführt. In der Theodor-Körner-Straße müssen wir alle Haltestellen auflassen und verlegen. Dies gilt auch für die Nachtbuslinie N5.



Linienetzplan 16.7.–9.9.2022





Neuer Geh- und Radweg Sturzgasse

WANN: 25. April bis Ende August 2022

WO: Sturzgasse/Puchstraße

WAS: neuer Geh- und Radweg
im Rahmen der Straßensanierung

Eine gut ausgebaute Infrastruktur der Radwege ist für die Zukunft des Verkehrs in Graz wichtig. Im Zuge der Straßensanierungsarbeiten entsteht daher auch ein Geh- und Radweg in der Sturzgasse und der Puchstraße. Während der Baustelle werden die Sturzgasse als Einbahn von Ost nach West und die Puchstraße als Einbahn von Nord nach Süd geführt. Die Zufahrt zum Recyclingcenter ist nur über den Kreisverkehr Am Innovationspark und die Lagergasse möglich.

Zeitplan

Die Baustelle liegt im Zeitplan und soll mit Ende August fertig gestellt werden. Bereits ab Mitte Juli wird die Puchstraße wieder in beide Fahrrichtungen befahrbar sein. Nach Fertigstellung des Geh- und Radweges sind noch Verschönerungen der Strecke, wie beispielsweise Baumpflanzungen, geplant, wodurch der Verkehr nicht weiter eingeschränkt wird.

Es gibt mehrere Gründe für den Bau dieses Geh- und Radweges. Das Projekt ist Teil der Radoffensive 2030 und soll zu genau jenem Zeitpunkt realisiert werden, an dem das derzeitige Recyclingcenter in der Sturzgasse durch den neuen Ressourcenpark ersetzt wird. Dort werden ab September mehr als 80 unterschiedliche Abfallarten getrennt, gesammelt und die Sortentiefe deutlich erhöht. Der neue Radweg verläuft von der Mur Richtung Zentralfriedhof und leistet somit einen wichtigen Beitrag für den Ausbau der Radinfrastruktur in Graz. Dieser Radweg soll in weiterer Folge auch noch in Richtung Süden und in Richtung Innenstadt verlängert werden.



Endspurt für die Bauarbeiten
am Thalersee-Restaurant.

Neues Restaurant am Thalersee

Voraussichtlich am 1. August wird das neue Restaurant am Thalersee erstmals für Besucher:innen geöffnet.

Kulinarisch werden Gäste vom bekannten Wiener Lokalbetreiber „WIRR“ verwöhnt. Zusätzlich laden Freizeitangebote wie Rad-, Boots- und Schlittschuhverleih zum Verweilen ein. Vor Ort befinden sich auch überdachte Radabstellplätze, rund 100 Parkplätze, eine E-Ladestation sowie die Haltestelle der Linie 48 nach Gösting.

Architektonisch ist das Bauwerk ein echter Hingucker: Die Terrasse ist vom Seeufer aus von allen Seiten frei zugänglich, eine einzigartige Bauweise verleiht dem Restaurant ein nahezu schwebendes Erscheinungsbild.

DEIN SOMMER AUF SCHIENE: MIT DER JAHRESKARTE GRAZ



Fahr mit

holding-graz.at/linien

GRAZ
HOLDING

Kanalsanierungen in Graz

Ein intaktes Kanalnetz ist für eine funktionierende Stadt Graz notwendig. Daher müssen jedes Jahr Kanalsanierungen durchgeführt werden.

Da das über 860 Kilometer lange Kanalnetz in Graz teilweise bereits mehr als 100 Jahre alt ist, besteht in manchen Fällen Sanierungsbedarf. Altersbedingt können Schäden wie Risse und Undichtheiten entstehen. Pro Jahr werden je nach Schadensbeurteilung mit verschiedenen Verfahren rund fünf bis zehn Kilometer saniert.

Grabungsarme Bauweise

Kanalsanierungsarbeiten erfolgen in Graz meist unterirdisch durch einen Montageschacht. Man nennt dieses Verfahren grabungsarme Bauweise – das hat zahlreiche Vorteile im Vergleich zur offenen Bauweise, denn es können Verkehrseinschränkungen, Lärm und Staub minimiert werden. Zudem wäre eine offene Bauweise teurer und die Baustelle würde wesentlich mehr Zeit in Anspruch nehmen. Beim „Kurzrohr Relining“ (Einzelrohrverfahren) werden die neuen, geringfügig dünneren Rohre auf Gleitkuven mittels einer Seilwinde in den Altbestand (dickere Rohre) eingezogen. Der Ringspalt, der zwischen dem alten und dem neuen Rohr entsteht, wird mit einem Spezialmörtel verfüllt – somit entspricht diese Sanierung einem Kanalneubau.

Lendkai/Mariahilferplatz

Ein aktuelles Beispiel für die Kanalsanierungen in Graz ist der rechte Hauptsammler, der sich am



Einbringen eines Kurzrohres in den Montageschacht.

Lendkai befindet. Dieser große Profilkanal befördert das Abwasser aus dem Norden von Graz in Richtung Süden zur Kläranlage. Ein Teil der Sanierungen wurde bereits im Vorjahr durch Beschichtung und Reparatur erledigt. Alles Weitere wird nun durch das oben beschriebene Einzelrohrverfahren saniert. Die Baustelle befindet sich im Bereich des Mariahilferplatzes und hat eine Länge von ca. 180 m.



Umleitung der Linien 41 und 62

Erneuerung im Bereich „Seniorenzentrum“

WANN ab 16. Juli bis
9. September 2022 (Phase 2)

WO zwischen Rottalgasse und
Heinrich-Casper-Gasse

WAS Gleiserneuerung

Wir erneuern in der Phase 2 ab 16. Juli bis 9. September die Schienen zwischen der Heinrich-Casper-Gasse und der Rottalgasse (Bereich der Haltestelle „Seniorenzentrum“).

Daher müssen wir die Buslinien 41 und 62 umleiten:

Die Linie 41 wird zwischen den Haltestellen „Kettengasse“ und „WIFI“ umgeleitet.

Die Linie 62 befährt die Umleitungsstrecke ab der Haltestelle „Carnerigasse West“ über die Theodor-Körner-Straße und die Grabenstraße.

Die Haltestellen „Seniorenzentrum“ und „Heinrich-Casper-Gasse“ können nicht angefahren werden.

Baustellenvorschau Herbst 2022*

Hier ein Ausblick auf wichtige Grazer Baustellen, die ab Herbst 2022 geplant sind.

III. GEIDORF

🔵 **Am Hofacker, Theodor-Körner-Straße bis Am Hofacker 7:** Herbst, Erneuern der Wasserleitung in grabungsarmer Bauweise

🔵 **Carnerigasse, Wilhelm-Raabe-Gasse bis Theodor-Körner-Straße:** Herbst, Erneuern der Wasserleitung in grabungsarmer Bauweise

🔵 **Vogelweiderstraße, Hasnerplatz bis Vogelweiderstraße 28:** Herbst, Erneuern der Wasserleitung in grabungsarmer Bauweise

XV. WETZELSDORF

@ **Peter-Rosegger-Straße 57–81:** Herbst, Verlegen von Glasfaser- und Telekommunikationsleitungen



*Mariatrost:
Endstation der Linie 1
und die Basilika.*

ERFRISCHEND EINFACH

holding-graz.at/wasser



Mit der **Graz Wasser App** haben Sie Wasser-Informationen auf einen Blick und rund um die Uhr bei der Hand. Zählerstand ablesen oder zum nächsten Trinkbrunnen finden – einfach und bequem über Ihr Smartphone.

Jetzt App gratis downloaden!

