

BAUSTELLEN FRÜHJAHR 2023


holding-graz.at

GRAZ
HOLDING



Inhalt

Übersicht über geplante Baustellen*	3
Innenstadt-Entlastung	8
Umleitung Linien 67, 67E	12
Umleitung Joanneumring	14
Sanierung Glockenspielplatz	16
Baustelle Wetzelsdorf	18
Erneuerung Wasserleitung Elisabethstraße	22
Baustellenvorschau Sommer 2023*	24
Haben Sie Fragen?	30



Gedruckt nach der Richtlinie des Österreichischen Umweltzeichens "Druckerzeugnisse", Druckhaus Scharmer, UW-Nr. 950

Legende

 Bus und Bim


 Wasser und Kanal

 Telekommunikation

 Straßen und Wege

 Strom, Licht


 Erdgas, Fernwärme







 tim


Übersicht über geplante Baustellen*






Hier finden Sie eine Übersicht über wichtige Baustellen im Frühjahr 2023, die bereits im Gange sind oder demnächst starten.

I. Innere Stadt

 **Glockenspielplatz:** Ende Februar bis Ende Mai, Sanieren der Fußgängerzone

 **Neutorgasse, vom Jakominiplatz über Radetzkystraße, Neutorgasse, Andreas-Hofer-Platz, Tegetthof rücke, Belgiergasse, Vorbeckgasse bis Annenstraße (Innenstadt-Entlastungsstrecke):** Frühjahr 2023 bis Ende 2025, Erneuern der Leitungsinfrastruktur, der Wasserleitungen in offener Bauweise, Umlegen der Gasleitungen und Mitverlegen von Telekommunikationsleitungen, Umleiten der Buslinien 67/67E

 **tim-Standort am Andreas-Hofer-Platz:** Wegen Bauarbeiten Innenstadt-Entlastung ab 3. 4. 2023 bis November 2024 geschlossen. Das tim-Car-sharing-Angebot kann an den Standorten in der näheren Umgebung genutzt werden. Infos: tim-graz.at

 **Jakominiplatz-West über Radetzkystraße bis Wielandgasse (Innenstadt-Entlastung):** 30. 5. – 24. 11., Erneuern der Wasserleitungen in offener Bauweise, Umlegen der Gasleitungen und Mitverlegen von Telekommunikationsleitungen, Gleisbauarbeiten, Umleiten aller Buslinien über Joanneumring/Opernring

*Stand März 2023

ÖFFI-TICKETS JETZT PER APP KAUFEN

holding-graz.at/grazmobil



So einfach geht's:

Kostenlose App „GrazMobil“ herunterladen, über aktuelle Abfahrtszeiten informiert sein und Öffi-Tickets bequem am Smartphone kaufen.



Mobil



Jetzt gratis
downloaden!



NEU IN DER APP

KlimaTickets Steiermark Graz jetzt auch
in der GrazMobil App erhältlich

Unterstützt aus Mitteln des Steiermärkischen
Landes- und Regionalentwicklungsgesetzes.



II. St. Leonhard

Krenngasse, Kreuzung Ruckerlberggürtel:
Frühjahr, Erneuern der Gasleitungen

Schörgelgasse, Kreuzung Ruckerlberggürtel: Frühjahr, Erneuern der Gasleitungen

III. Geidorf

Am Hofacker, Theodor-Körner-Straße bis Am Hofacker 7: Frühjahr/Sommer, Erneuern der Wasserleitungen in grabenarmer Bauweise

Elisabethstraße, Glacisstraße bis Strassoldogasse: Frühjahr/Sommer, Erneuern der Fernwärme- und Wasserleitungen im Zuge der Sanierung Elisabethstraße

@ **Elisabethstraße, Glacisstraße bis Strassoldogasse:** Frühjahr/Sommer, Neuverlegen von Telekommunikationsleitungen im Zuge der Sanierung Elisabethstraße

Heinrich-Casper-Gasse, Grabenstraße bis Theodor-Körner-Straße: Frühjahr/Sommer, Erneuern der Wasserleitungen in grabenarmer Bauweise

Lange Gasse 25–35: Frühjahr/Sommer, Sanieren der Fahrbahn

Lilienrongasse, Lehargasse bis Humperdinckgasse: Frühjahr/Sommer, Erneuern der Wasserleitungen in grabenarmer Bauweise

IV. Lend

Babenbergerstraße 137–139:
Frühjahr/Sommer, Fernwärmeleitungsbau

Mariahilferstraße, Stigergasse bis Mariahilferstraße 11: Frühjahr, Fernwärmeleitungsbau

Mariahilferstraße, Mariahilferplatz bis Stigergasse: März bis Anfang April, Sanieren der Fußgängerzone

V. Gries

 **Griesgasse 18 bis Feuerbachgasse:**

Frühjahr, Fräs- und Asphaltierarbeiten

 **Herrgottwiesgasse, Kreuzung**

Karlauergürtel bis Großmarktstraße: Frühjahr/
Sommer, Erneuern der Gasleitungen

 **Hohenstaufengasse, Kärntner Straße bis**

Lazarettgürtel: Frühjahr/Sommer, Sanieren des
Kanals in geschlossener und offener Bauweise

 **Idlhofgasse, Josef-Huber-Gasse**

und Lazarettgasse: Frühjahr, Fräs- und
Asphaltierarbeiten

VII. Liebenau


 **Lortzinggasse, Liebenauer Hauptstraße**

bis Brückenmeisterei: Frühjahr/Sommer,
Fernwärmeleitungsbau

 **Murfelder Straße, Eichbachgasse bis**

Murfelder Straße 260: Frühjahr/Sommer, Erneuern der Wasserleitungen in grabenarmer Bauweise

IX. Waltendorf

  **Heipelweg, Rudolfstraße bis**

Macherstraße: Frühjahr/Sommer, Erneuern der Wasserleitungen in grabenarmer Bauweise, Mitverlegen von Strom- und LWL-Leitungen sowie Beleuchtung

  **Koschakweg, Macherstraße bis Rudolf-**

straße: Frühjahr/Sommer, Erneuern der Wasserleitungen in grabenarmer Bauweise, Mitverlegen von Strom- und LWL-Leitungen sowie Beleuchtung

  **Riegelgasse:** Frühjahr/Sommer, Sanieren

der Fahrbahn, Erneuern der Wasserleitungen

 **Rudolfstraße, Rungeweg bis Moelkweg:**

Frühjahr/Sommer, Erneuern der Wasserleitungen in grabenarmer Bauweise

XI. Mariatrost

 **Unterer Plattenweg, Dr.-Eckener-Straße bis**

Haus 67: Frühjahr, Fräs- und Asphaltierarbeiten

XIII. Gösting

  **Grafenbergstraße 37–51:** Frühjahr, Sanieren der Fahrbahn und Mitverlegen der Beleuchtung

XIV. Eggenberg

 **Baiernstraße, Richard-Strauß-Gasse bis**

Eckertstraße: Frühjahr, Fräs- und Asphaltierarbeiten

    **Burenstraße, Handelstraße bis**

Wetzelsdorfer Straße: Ab 11. 4. werden die Gleise ab Handelstraße bis zur Endschleife Wetzelsdorf erneuert und umgebaut. Die Linie 7 wendet in der Laudongasse. Weiter nach Wetzelsdorf fährt der Bus E7. Frühjahr bis Herbst, Erneuern der Wasserleitungen in offener Bauweise, Umlegen der Gasleitungen und Mitverlegen von Telekommunikationsleitungen

 **Eggenberger Straße 20–40:** Frühjahr/

Sommer, Erneuern der Stromleitungen

XVII. Puntigam

 **Gradnerstraße, Karlsbader Gasse bis**

Neuseiersberger Straße: Frühjahr, Fernwärmeleitungsbau

   **Triester Straße, Zentralfriedhof bis**

Brauquartier: bis Ende 2024, Arbeiten für den zweigleisigen Straßenbahnausbau der Linie 5, Verkehr wird bis 30. 6. stadteinwärts in beiden Richtungen geführt, Mitverlegen Beleuchtung und genereller Leitungsbau

Weichenstellung für die Innenstadt

Nach den Straßenbahnausbauten in die neuen Stadtteile Reininghaus und Smart City hat nun mit dem Bau der Innenstadt-Entlastung eines der strategisch wichtigsten Bim-Ausbauprojekte begonnen. Mit der 1,2 Kilometer langen neuen Straßenbahnstrecke werden die Weichen für umweltfreundlichen und komfortablen Verkehr gestellt, die westliche Innenstadt im besten Sinne belebt und die Herrengasse entlastet.

Neue Wege

Ab Ende 2025 fahren die neuen Linien vom Jakominiplatz über die Neutorgasse, die Tegetthoffbrücke und die Belgiergasse bis in die Annenstraße. Sie machen vor der Neuen Galerie und nahe der Griesgasse Halt. Dadurch sind der Regionalbusbahnhof am Andreas-Hofer-Platz, das Bad zur Sonne, die Stadtbibliothek sowie Geschäfte und Lokale bequem und schnell erreichbar (Details auf den nächsten Seiten).

Vorteile

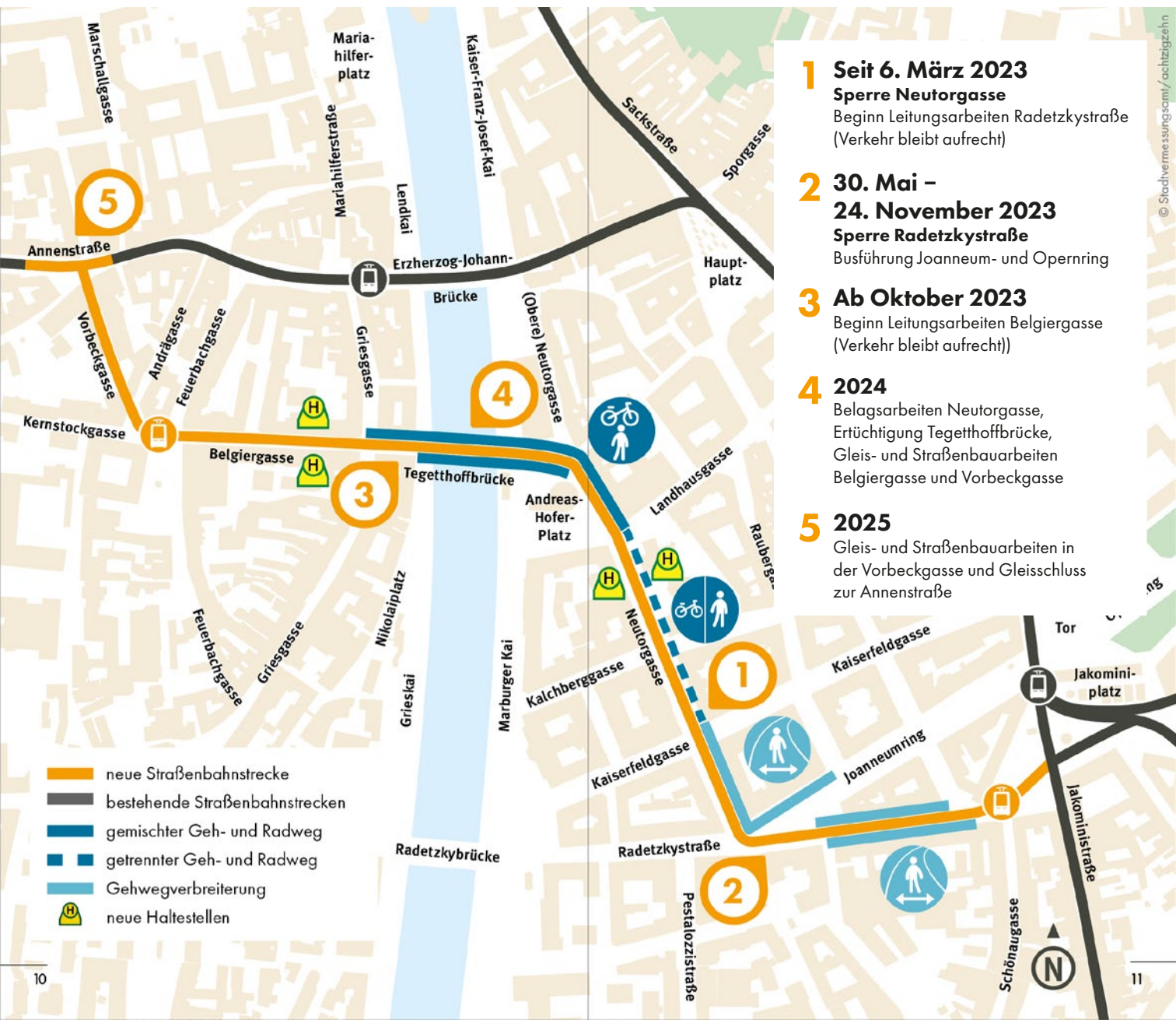
Aktuell fahren alle Grazer Straßenbahnen durch das „Nadelöhr“ Herrengasse, wodurch die Kapazitäten ausgeschöpft sind. Durch den Ausbau können Straßenbahnen – insbesondere zu den Stoßzeiten – häufiger fahren. Bei Veranstaltungen oder Behinderungen in der Herrengasse heißt es derzeit für die Bims: Nichts geht mehr. Mit der neuen Strecke werden die Straßenbahnen ausweichen können. Zudem werden auf einer Länge von 575 Metern neue Radwege entstehen und bestehende Gehwege verbreitert. Der Radetzkyspitz wird neu gestaltet und bepflanzt. Dank neuer Begrünungen und Möblierung wird der öffentliche Raum attraktiv gestaltet.

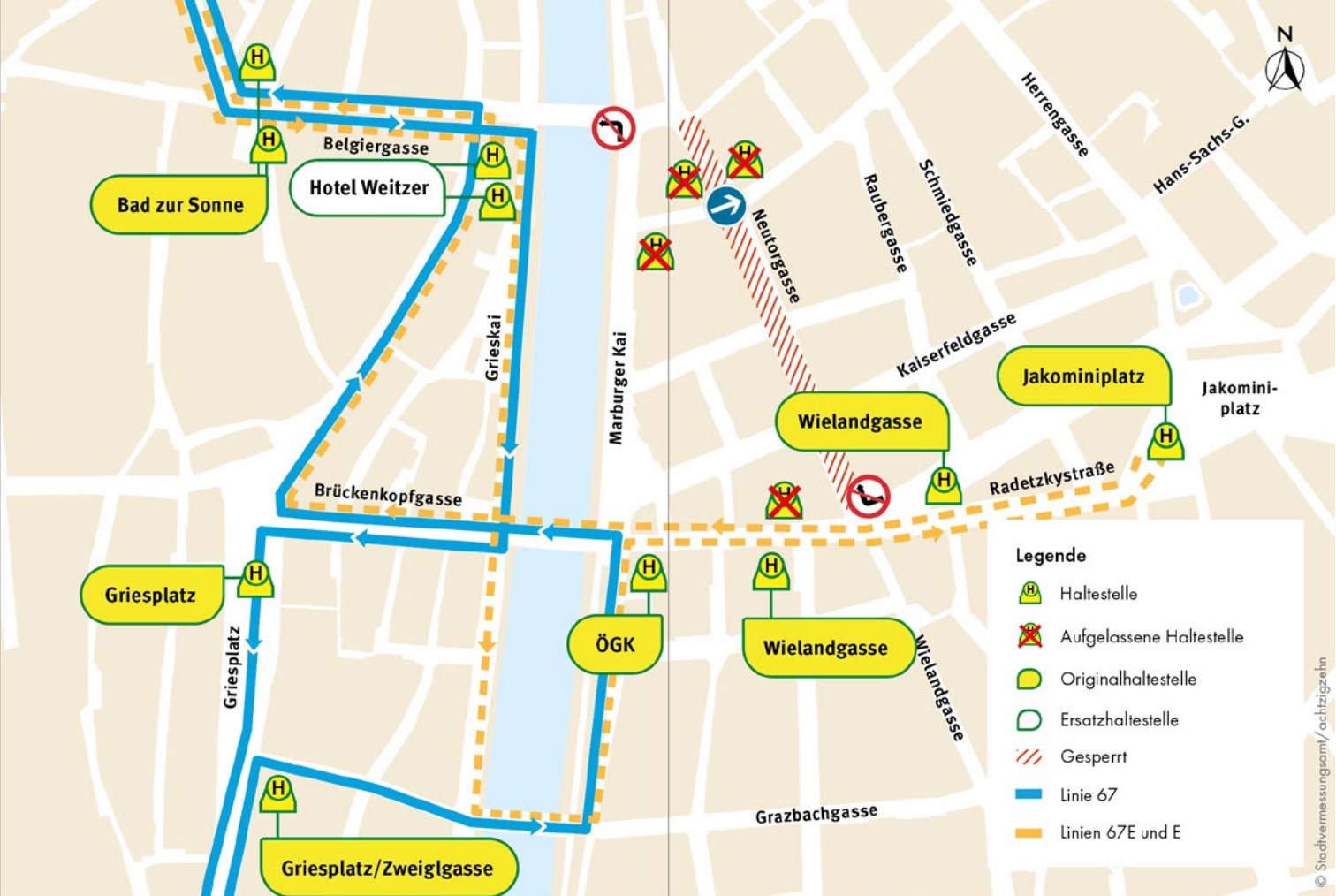
Mehr Entlastung: auf Schiene

Mit dem Ausbau der Strecken für den 6er und den 7er stellen wir die Weichen für mehr Grün und mehr Raum fürs Miteinander in der Innenstadt.

holding-graz.at/weichenstellung

Die neue Straßenbahnstrecke





Umleitung Linien 67, 67E

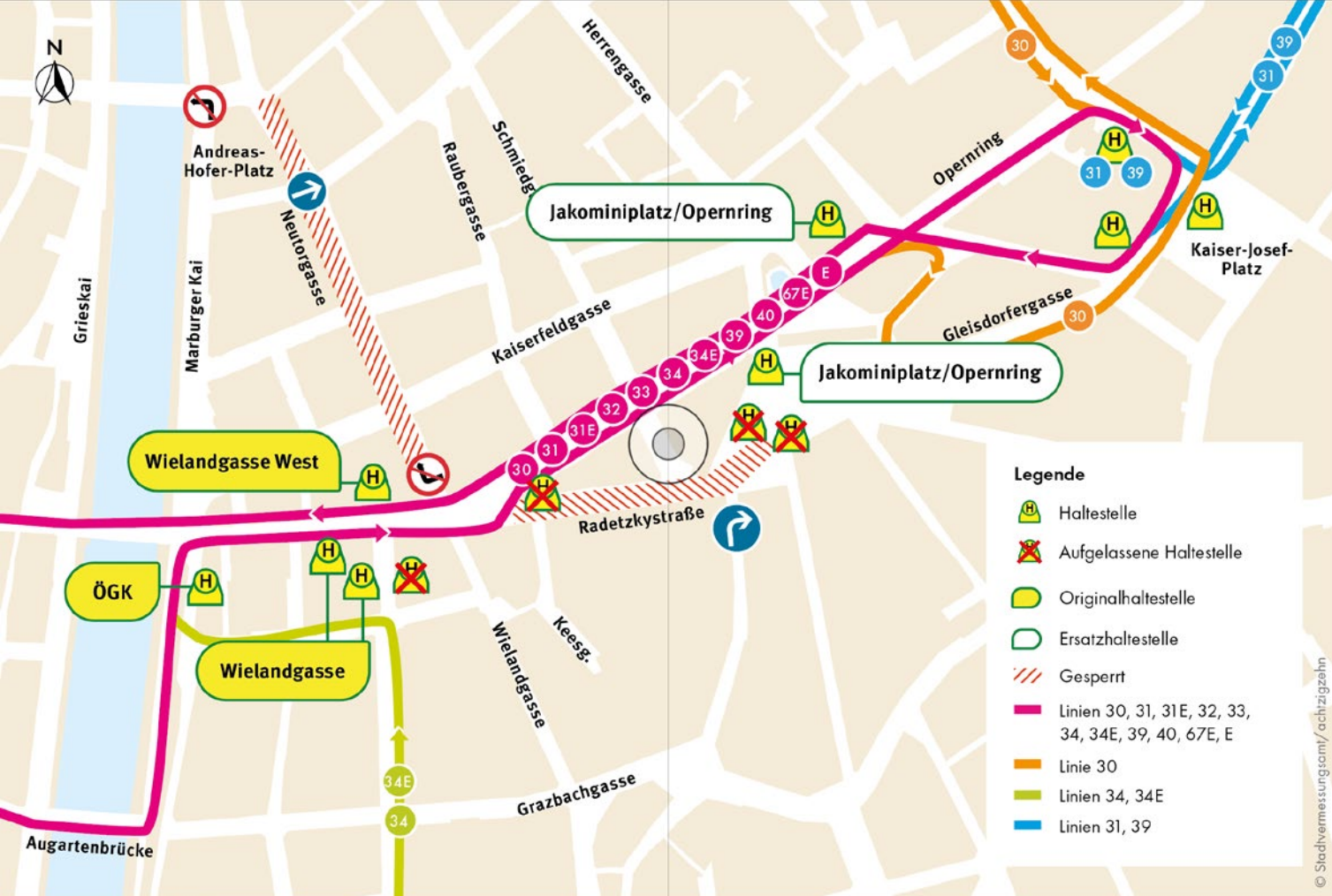
WANN 11. 4. 2023 – Ende 2023

WO Abbiegeverbot zur Tegetthoffbrücke

WAS Bau der Innenstadt-Entlastungstrecke

Mit 11. April beginnt ein neuer Bauabschnitt: Am Marburger Kai wird ein Fernwärmeschacht komplett erneuert. Die Linie 67 fährt ab der ÖGK über die Griesgasse zur Belgiergasse. Die Linie 67E fährt ab der Haltestelle Wielandgasse ebenfalls über die Griesgasse zur Belgiergasse. Die Ersatzhaltestelle für den Andreas-Hofer-Platz befindet sich in der Griesgasse hinter dem Hotel Weitzer.

Der Ersatzverkehr „Linie E“ fährt wie die Linie 67 zur Asperngasse.



Umleitung Joanneumring

WANN 30. 5. – 24. 11. 2023

WO Sperre Radetzkystraße

WAS Bau der Innenstadt-Entlastungstrecke

Mit 30. 5. beginnt ein neuer Bauabschnitt: Von Jakominiplatz-West bis zur Wielandgasse wird die Radetzkystraße für Gleisbauarbeiten gesperrt. Alle Buslinien werden in beiden Richtungen über Joanneumring/Opernring umgeleitet. Die Ersatzhaltestellen für den Jakominiplatz befinden sich am Joanneumring und vor dem Operncafe. Die Linien 31 und 39 erhalten in der Franz-Graf-Allee eine Ersatzhaltestelle für den Kaiser-Josef-Platz.

Glockenspielplatz wird saniert

Schritt für Schritt werden die schmucken Plätze und Gassen in der Grazer Altstadt auf Vordermann gebracht. Aktuell ist der Glockenspielplatz an der Reihe: Er erhält einen neuen Bodenbelag. Im Zuge dieser Arbeiten wird zudem ein Teil der Abraham-a-Santa-Clara-Gasse neu gestaltet.

Schnee, Kälte, Eis, Wind und Hitze setzen den Bodenbelägen im Laufe der Jahre zu. Darum müssen die Gassen und Plätze in der Grazer Innenstadt kontinuierlich saniert werden.

Aktuell und noch bis Ende Mai sind der Glockenspielplatz und Teile der Abraham-a-Santa-Clara-Gasse an der Reihe. Neue Stainzer Platten werden verlegt.

Während der Arbeiten bleiben die Zugänge zum Glöckl Bräu und ins Cafe Glockenspiel selbstverständlich gewährleistet. Einen kurzen Baustopp (20. bis 26. 3.) gibt es anlässlich der Diagonale. Für ungefähr drei Wochen ist die Abraham-a-Santa-Clara-Gasse gesperrt, Zu- und Abfahrten sind dann nur über die Sporgasse bzw. die Färbergasse möglich.

Wenn, wie jetzt auf dem Glockenspielplatz, neue Platten verlegt werden, bleibt die Baustelle auch noch 14 Tage nach der Fertigstellung der Arbeiten abgesperrt. Aber die Baustelle steht nur scheinbar still, denn für die Sperre gibt es einen triftigen Grund: Die Verfugung zwischen den neuverlegten

Holding Graz/Hinterleiner



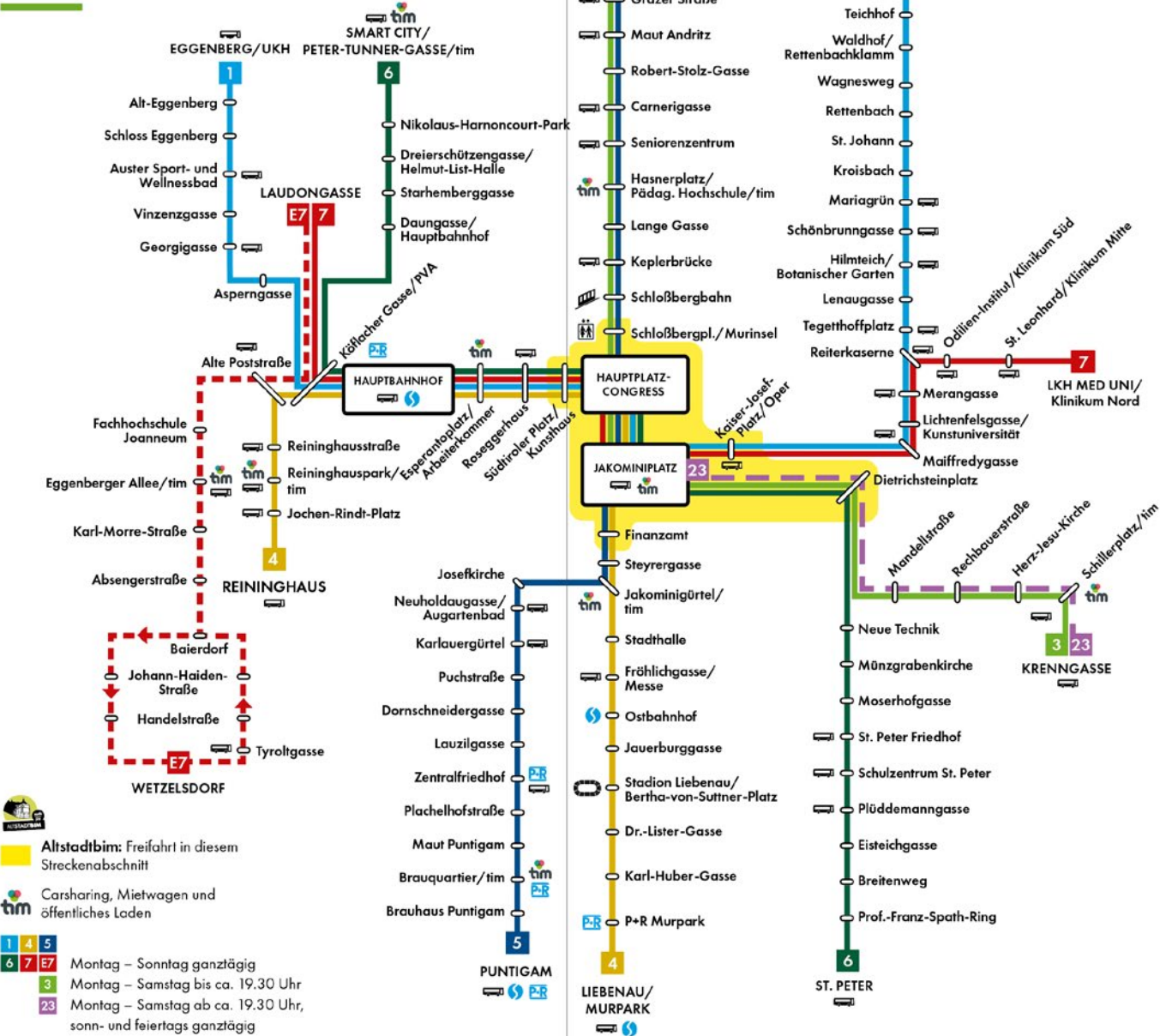
Bis Ende Mai wird der Glockenspielplatz saniert.

Platten muss erst aushärten, ehe der Platz wieder wie gewohnt genutzt werden kann.

In den nächsten Jahren sind Sanierungen in der Jungferngasse und der Frauengasse geplant.

In den letzten Jahren saniert wurden beispielsweise der Mehlplatz, die Stempfergasse, die Hans-Sachs-Gasse, die Schmiedgasse oder auch Teile der Landhausgasse.

Linienetzplan ab 11. 4. 2023





Ersatz für 151 Jahre alte Wasserleitung

WANN Juni bis September 2023 (Glacis bis Strassoldogasse) und März bis November 2024 (Strassoldogasse bis Hartenaugasse)

WO Wasserversorgungsleitung Elisabethstraße

WAS Erneuerung und Vergrößerung

Die große Wassertransportleitung in der Elisabethstraße gehört zu den allerersten, die in Graz errichtet worden sind. Seit 1872, also 151 (!) Jahre lang, ist die Leitung aus Grauguss im Einsatz. Sie wäre sogar noch ganz gut in Schuss, aber aufgrund des gestiegenen Wasserbedarfs ist sie nun zu klein geworden.

DN 100 bzw. DN 125 misst die alte Leitung – DN 100 entspricht einem Außendurchmesser von ca. 110 Millimetern. Die neue Wassertransportleitung wird mit DN 300 wesentlich größer. Sie besteht aus duktilem Gusseisen, ein – im Vergleich zum 1872 verwendeten Grauguss – verformbarer Werkstoff,

der bei Überbeanspruchung nicht gleich Risse bekommt oder bricht.

Die besonderen Herausforderungen bei dieser Baustelle bestehen einerseits in der Verkehrsführung, denn es soll natürlich zu möglichst geringen Beeinträchtigungen für die Verkehrsteilnehmer:innen kommen, und andererseits in der Koordination mit anderen Leitungsträgern, damit man nicht unnötig oft aufgraben muss. So werden mit der neuen Wasserleitung etwa auch Fernwärme- und Telekommunikationsleitungen verlegt.


Die Arbeiten erfolgen in zwei großen Abschnitten: von Juni bis September 2023 im Bereich Glacis bis Strassoldogasse und von März bis November 2024 im Bereich Strassoldogasse bis Hartenaugasse.







Die Graz Wasserwirtschaft plant die Erneuerungen und Sanierungen der Leitungen je nach Alter, Zustand und Häufigkeit der Rohrbrüche. 2014 war das beispielsweise die Transportleitung (TL) 500 am Glacis, 2015 die TL 600 in der Humboldtstraße, 2016 die TL 600 in der Parkstraße und im Vorjahr die TL 400 in der Lange Gasse.






Baustellenvorschau Sommer 2023*

Hier ein Ausblick auf wichtige Grazer Baustellen, die im Sommer 2023 noch laufen oder geplant sind.


I. Innere Stadt


 **Keplerbrücke, Bereich Umspannwerk:** Sommer/Herbst, Sanieren des Kanals in geschlossener Bauweise


      **Neutorgasse, vom Jakominiplatz über Radetzkystraße, Neutorgasse, Andreas-Hofer-Platz, Tegetthoffbrücke, Belgiergasse, Vorbeckgasse bis Annenstraße (Innenstadt-Entlastungsstrecke):** Frühjahr 2023 bis Ende 2025, Erneuern der Leitungsinfrastruktur, der Wasserleitungen in offener Bauweise, Umlegen der Gasleitungen und Mitverlegen von Telekommunikationsleitungen, Umleiten der Buslinien 67/67E


     **Jakominiplatz-West über Radetzkystraße bis Wielandgasse (InnensadtEntlastung):** 30. 5. – 24. 11., Erneuern der Wasserleitungen in offener Bauweise, Umlegen der Gasleitungen und Mitverlegen von Telekommunikationsleitungen, Gleisbauarbeiten, Umleiten aller Buslinien über Joanneumring/Opernring

II. St. Leonhard

 **Petersgasse, Waltendorfer Gürtel bis Petersgasse 60:** Sommer, Fernwärmeleitungsbau


 **Schillerplatz, Hallerschloßstraße bis Schillerplatz 10:** Sommer, Fernwärmeleitungsbau

 **Zwerggasse, gesamte Gasse und Kreuzung Morellenfeldgasse:** Sommer/Herbst, Erneuern des Kanals und der Wasserleitungen in offener Bauweise


 **Zwerggasse 8–10:** Sommer/Herbst, Fernwärmeleitungsbau


III. Geidorf

 **Hugo-Wolf-Gasse, Zinzendorf-gasse bis Hugo-Wolf-Gasse 7:** Fernwärmeleitungsbau

 **Körösstraße, Wartingergasse bis Wickenburggasse:** Sommer/Herbst, Sanieren des Kanals in geschlossener und offener Bauweise

 **Kreuzgasse, Grabenstraße bis Körblergasse:** Sommer/Herbst, Sanieren des Kanals in geschlossener Bauweise

 **Mozartgasse, Heinrichstraße bis Humboldtstraße:** Sommer/Herbst, Erneuern des Kanals und der Wasserleitungen in offener Bauweise

 **Schubertstraße 37–54:** Sommer/Herbst Sanieren des Kanals in geschlossener und offener Bauweise


 **Zinzendorf-gasse, Glacis bis Sonnenfelsplatz:** Sommer/Herbst, Sanieren des Kanals in grabenarmer Bauweise




Wasserleitungsbaustelle
Karlauer Gürtel 2022

IV. Lend


 **Kalvariengürtel, Hackhergasse bis Kalvariengürtel 55:** Sommer, Fernwärmeleitungsbau


 **Sigmundstadl:** Sommer, Sanieren der Fahrbahn, Erneuern der Wasserleitungen


V. Gries

 **Triester Straße, Josef-Hyrtl-Gasse bis Parkplatz Zentralfriedhof:** Sommer/Herbst, Sanieren und Erneuern des Kanals in offener Bauweise


VI. Jakomini


 **Dietrichsteinplatz 13:** Sommer, Fernwärmeleitungsbau

 **Klosterwiesgasse, Brockmanngasse bis Schießstattgasse:** Sommer/Herbst, Erneuern des Kanals und der Wasserleitungen in offener Bauweise


 **Münzgrabenstraße 19–23:** Sommer/Herbst, Fernwärmeleitungsbau

VII. Liebenau


 **Kloiberweg, Liebenauer Hauptstraße bis Kloiberweg 14:** Sommer/Herbst, Fernwärmeleitungsbau

 **Liebenauer Hauptstraße 236–246:** Sommer, Fernwärmeleitungsbau


VIII. St. Peter

 **Hohenrainstraße/Weiherweg, Hohenrainstraße 25 bis Petersbach:** Sommer/Herbst, Errichten eines Regenwasserkanals


IX. Waltendorf


 **Berthold-Linder-Weg, Ragnitzstraße bis Berthold-Linder-Weg 14:** Sommer, Fernwärmeleitungsbau

X. Ries


 **Stiftingtalstraße 394 a bis Gemeindegrenze:** Sommer, Errichten einer Wasserleitung



XI. Mariatrost

 **Hochbehälter Himmelreich, Himmelreichweg neben Haus 86:** Sommer 2023 bis Ende 2024, Erweitern des Hochbehälters


 **Mariagrüner Straße, Mariatroster Straße bis Anton-Wildgans-Weg:** Sommer, Fräs- und Asphaltierarbeiten


XII. Andritz

 **Andritzer Reichsstraße, Radegunder Straße bis Andritzer Reichsstraße 15:** Sommer, Fernwärmeleitungsbau


  **Andritzer Reichsstraße 37–57:** Sommer, Sanieren der Gehsteige auf beiden Seiten und Mitverlegen der Beleuchtung


XIII. Gösting


 **Josef-Pock-Straße 44–50:** Sommer, Umlegen von Fernwärmeleitungen


 **Waagner-Biro-Straße, Peter-Tunner-Gasse bis Plabutscher Straße:** Sommer/Herbst, Fernwärmeleitungsbau





XIV. Eggenberg

 **Alte Poststraße, Kreuzung Peter-Tunner-Gasse:** Sommer, Fräs- und Asphaltierarbeiten


 **Burenstraße 50–74:** Sommer/Herbst, Sanieren des Kanals in geschlossener Bauweise


 **Burenstraße 53–86:** Sommer/Herbst, Neuverlegen von Telekommunikationsleitungen

  **Burenstraße 57–65:** Sommer, Fernwärmeleitungsbau im Zuge der Gleisneuerlegung



    **Burenstraße, Handelstraße bis Wetzelsdorfer Straße:** Bis 10. 9 werden die Gleise ab Handelstraße bis zur Endschleife Wetzelsdorf erneuert und umgebaut. Die Linie 7 wendet in der Laudongasse. Weiter nach Wetzelsdorf fährt der Bus E7. Erneuern der Wasserleitungen in offener Bauweise, Umlegen der Gasleitungen und Mitverlegen von Telekommunikationsleitungen




XVI. Straßgang

 **Gradnerstraße, Gradnerstraße 185 bis Neuseiersberger Straße:** Sommer, Fernwärmeleitungsbau

 **Hafnerstraße 190–215:** Sommer, Fernwärmeleitungsbau

XVII. Puntigam

  **Herrgottwiesgasse 284 bis Puntigamer Straße, Gmeinstraße bis Kohlbacher-Siedlung:** Sommer, Fernwärmeleitungsbau und Mitverlegen von Telekommunikationsleitungen

   **Triester Straße zwischen Zentralfriedhof und Brauquartier:** ab 30. 6. bis Ende 2024, genereller Leitungsbau, Straßen- und Gleisbauarbeiten und Mitverlegen von Telekommunikationsleitungen, Verkehr wird stadtauswärts in beiden Richtungen geführt; Beginn der Gleisbauarbeiten des zweigleisigen Ausbaues der Linie 5: ab 8. 7. Ersatzverkehr mit Bussen zwischen Zentralfriedhof – Puntigam

Haben Sie Fragen?



Zu Wasserwirtschaft und Stadtraum:

Tel.: +43 316 887-7272

holding-graz.at/baustellen



Zu Graz Linien und Mobilitätsangeboten:

Tel.: +43 316 887-4224

holding-graz.at/feedback | holding-graz.at/linien



Zu tim – täglich.intelligent.mobil.

Tel.: +43 316 887-4755

office@tim-graz.at | tim-graz.at



Zum Glasfasernetz der Citycom:

Tel.: +43 50 6690-6225

office@citycom-austria.com

citycom-austria.com/kontakt



Zu Strom, Licht, Erdgas und Fernwärme:

Tel.: +43 316 8057-1857

energie-graz.at

WIR MACHEN
GEMEINSAM
SAUBERE SACHE

[holding-graz.at/
schauaufgraz](http://holding-graz.at/schauaufgraz)



**Einen überfüllten Mistkübel
oder ein beschädigtes
Verkehrszeichen entdeckt?**

Mit der App
„Schau auf Graz“
können Sie mit-
helfen, Graz sauber
zu halten.



Mehr Platz für uns: auf Schiene



ochtzigzehn | Rendering: Artgineering

Mit dem Ausbau der Strecken für den 6er und den 7er stellen wir die Weichen für mehr Grün und mehr Raum fürs Miteinander in der Innenstadt.

Infos zur Baustelle und Umleitungen



**holding-graz.at/
weichenstellung**



Eine Zusammenarbeit von
Holding Graz und Stadt Graz

