

BAUSTELLEN HERBST 2023


holding-graz.at

GRAZ
HOLDING



Inhalt

Übersicht über geplante Baustellen*	3
Innenstadtentlastung	13
Wo schon die Vorfahren fuhren	18
Ersatzverkehr Linien 5, E5	20
Freie Fahrt für die Linie 7	24
Reinstes Trinkwasser	26
BaustellenvorschauFrühjahr 2024*	28
Haben Sie Fragen?	31



Gedruckt nach der Richtlinie des Österreichischen Umweltzeichens "Druckerzeugnisse", Druckhaus Scharmer, UW-Nr. 950

Legende

Bus und Bim	Strom, Licht
Wasser und Kanal	Erdgas, Fernwärme
Telekommunikation	tim
Straßen und Wege	

Übersicht über geplante Baustellen*

Hier finden Sie eine Übersicht über wichtige Baustellen im Herbst 2023, die bereits im Gange sind oder demnächst starten.

I. Innere Stadt



tim-Standort am Andreas-Hofer-Platz: Wegen Bauarbeiten Innenstadtentlastung seit April 2023 bis November 2024 geschlossen. Das tim-Carsharing-Angebot kann an den beiden Ersatzstandorten Schmiedgasse/Höhe Kaiserfeldgasse und an der Ecke Kalchberggasse/Raubergasse genutzt werden. Infos: tim-graz.at



Neutorgasse, Andreas-Hofer-Platz (Innenstadtentlastung): Bis Mitte 2024, Erneuern der Leitungsinfrastruktur, wie Kanal und Fernwärme, der Wasserleitungen, Umlagen der Gasleitungen und Mitverlegen von Telekommunikationsleitungen, Erneuern der Beleuchtung, Straßen- und Gleisbauarbeiten, Umleiten der Buslinien 67/67E



Keplerbrücke, im Bereich des Umspannwerkes: Herbst, Sanieren des Kanals in geschlossener Bauweise



ABFALL TRENNEN: WIE? WO? WANN?

holding-graz.at/abfall



**Dank der Graz Abfall App
weiß ich ganz genau,
welcher Abfall in welche
Tonne gehört.**

Weitere Funktionen:
Termine der Müllabfuhr mit
Erinnerungsfunktion, Infos zu
Abfall-Sammelstellen
inkl. Öffnungszeiten und
Ortsangaben, Tipps zur Abfall-
vermeidung und vieles mehr.

Jetzt App gratis downloaden!



BAUER TRENNEN: WIE? WO? WANN?
holding-graz.at/abfall

RESTMÜLL



GRAZ



Jakominiplatz West, Radetzkystraße bis Wielandgasse (Innenstadtentlastung):

Bis 24. 11. 2023, Erneuern der Wasserleitungen,
Umlegen der Gasleitungen, Kabelverlegungen
von Citycom und Stromnetz Graz, Straßen- und
Gleisbauarbeiten, Umleiten aller Buslinien über
Joanneumring/Opernring

II. St. Leonhard



**Lessingstraße, Rechbauerstraße bis Leonhard-
straße:** Herbst, Sanieren der Fernwärmeleitungen



Zwerggasse, gesamte Zwerggasse: Herbst,
Erneuern des Kanals und der Wasserleitungen
in offener Bauweise



Zwerggasse 8–10: Herbst, Fernwärmeleitungsbau

III. Geidorf



Zinzendorfsgasse, Glacis bis Sonnenfelsplatz:
Herbst, Sanieren des Kanals (Beschichtung,
Reparatur), Erneuern der Beleuchtung



**Weg zum Reinerkogel, Kreuzung Grabenstraße
bis Hausnummer 14:** Herbst, Neuverlegen und
Erneuern der Wasserleitung, Aufstellen einer
Pumpstation



Schubertstraße 37–54: Herbst, Sanieren des
Kanals in geschlossener und offener Bauweise



Mozartgasse, Heinrichstraße bis Humboldtstraße: Herbst, Erneuern des Kanals und der Wasserleitungen in offener Bauweise



Kreuzgasse, Grabenstraße bis Körblergasse: Herbst, Sanieren des Kanals in geschlossener Bauweise



Körösisstraße, Wartingergasse bis Wickenburggasse: Herbst, Sanieren des Kanals in geschlossener und offener Bauweise



Körblergasse 83–96a: Herbst, Erneuern der Stromleitungen

IV. Lend



Babenbergerstraße 137–139: Herbst, Fernwärmeleitungsbau



Kalvariengürtel 45–55: Herbst, Fernwärmeleitungsbau

V. Gries



Triester Straße, Josef-Hyrtl-Gasse bis Parkplatz Zentralfriedhof: Herbst, Sanieren und Erneuern des Kanals in offener Bauweise



Kindermanngasse, Bereich Prankergasse: Herbst, Erneuern der Fahrbahn und des Gehsteiges



Niesenberggasse, Traungauergasse bis Eggenberger Gürtel: Herbst, Fräsen und Asphaltieren der Fahrbahn, Erneuern des Gehsteiges

VI. Jakomini



Münzgrabenstraße 19–23: Herbst, Fernwärmeleitungsbau



Klosterwiesgasse, Brockmanngasse bis Schießstattgasse: Herbst, Erneuern des Kanals und der Wasserleitungen in offener Bauweise



Jakominigürtel 5 bis Münzgabenstraße 74: Ende August bis Oktober, Erneuern der Gasleitungen

VII. Liebenau



Lortzinggasse, Liebenauer Hauptstraße bis Brückenmeisterei: Herbst, Fernwärmeleitungsbau

VIII. St. Peter



Hohenrainstraße/Weiherweg, Hohenrainstraße 25 bis Petersbach: Herbst, Errichten eines Regenwasserkanals, Umleiten der Buslinien 68, 69

IX. Waltendorf



Berthold-Linder-Weg, Ragnitzstraße bis Berthold-Linder-Weg 14: Herbst, Fernwärmeleitungsbau



Riegelgasse 6–21a: Bis Oktober, Neubau der Wasserleitung, Erneuern der Beleuchtung und der Fahrbahn



Heipelweg, Rudolfstraße bis Macherstraße: Herbst, Erneuern der Wasserleitungen in grabenarmer Bauweise, Mitverlegen von Strom- und LWL-Leitungen sowie Beleuchtung



Koschakweg, Macherstraße bis Rudolfstraße: Herbst, Erneuern der Wasserleitungen in grabenarmer Bauweise, Mitverlegen von Strom- und LWL-Leitungen sowie Beleuchtung

XI. Mariatrost



Hochbehälter Himmelreich, Himmelreichweg neben Haus 86: Sommer 2023 bis September 2024, Erweitern des Hochbehälters



Unterer Plattenweg 68 bis Dr.-Eckener-Straße: Herbst, Sanieren der Fahrbahn

XII. Andritz



Kortschakweg, St.-Veiter-Straße bis Forstweg: Herbst, Erneuern der Wasserleitungen in grabenarmer Bauweise

XIV. Eggenberg



Burenstraße 53–86: Herbst, Neuverlegen von Telekommunikationsleitungen



Eggenberger Allee 18–26: Herbst, Fernwärmeleitungsbau



Georgigasse 36–42: Herbst, Fernwärmeleitungsbau



Koloniegasse, Seidenhofstraße bis Hauseggerstraße: Herbst, Erneuern der Fahrbahn und des Gehsteiges



Algersdorfer Straße, Hödlweg bis Eisengasse: Herbst, Erneuern der Haltestelle, Erneuern der Fahrbahn und des Gehsteiges



Baiernstraße, zw. Eckertstraße und Richard-Strauss-Gasse: Herbst, Sanieren der Fahrbahn und Arbeiten für die Straßenentwässerung



Hangweg, Bereich Kreuzung Baiernstraße: Herbst, Sanieren der Fahrbahn



Hans-Pascher-Weg: Herbst, Sanieren der Fahrbahn



© Holding Graz/Watzinger

*Fernwärmeleitungsbau in
der Herrgottwiesgasse.*

XVI. Straßgang



Gradnerstraße 171–185: Herbst,
Fernwärmeleitungsbau



Kapellenstraße 56–101: Herbst, Erneuern der
Wasserleitungen in grabenarmer Bauweise

XVII. Puntigam



Herrgottwiesgasse 282–292: Herbst,
Fernwärmeleitungsbau



**Triester Straße, zwischen Zentralfriedhof
und Brauquartier (zweigleisiger Ausbau der
Linie 5):** Bis 29. 11. 2024, genereller Leitungs-
bau, Straßen- und Gleisbauarbeiten: Ersatzver-
kehr mit Bussen zwischen Zentralfriedhof –
Puntigam (Linie E5), GUSTmobil für den Bereich
Herrgottwiesgasse

WIR MACHEN GEMEINSAM SAUBERE SACHE

holding-graz.at/
schauaufgraz



**Einen überfüllten Mistkübel
oder ein beschädigtes
Verkehrszeichen entdeckt?**

Mit der App
„Schau auf Graz“
können Sie mit-
helfen, Graz sauber
zu halten.



Mehr Entlastung: auf Schiene

Opern- und
Joanneumring
seit 30. Mai 2023
einspurig




Weichenstellung für die Innenstadt

Im Rahmen des Baus der neuen Straßenbahnstrecke zur Innenstadtentlastung werden Straßen- und Gleisbauarbeiten durchgeführt. Darüber hinaus werden sämtliche Leitungs- und Infrastrukturträger wie Wasser, Abwasser, Fernwärme, Gas, Strom und viele Telekommunikationskabel neu verlegt oder erneuert. Teilweise sind diese Leitungen bereits mehrere Jahrzehnte alt – „Lebensadern“, die unsichtbar dafür sorgen, dass der Organismus Stadt funktioniert.




 **Straßenbau**  **Gleisbau**  **Leitungen**

Baufortschritte der letzten Monate



Neutorgasse

-  Abbruch- und Aushubarbeiten erledigt
-  fertiggestellt (ohne Asphaltdeckschicht)
-  Kanalneubau, Wasser, Telekommunikation fertiggestellt

Radetzkyplatz

-  Abbruch- und Aushubarbeiten erledigt
-  teilweise fertiggestellt, Errichtung 2. Gleisbogen
-  Kanalbau fertiggestellt

Radetzkystraße

-  Abbruch- und Aushubarbeiten erledigt
-  Bereich Jakominiplatz-West fertiggestellt

Marburger Kai

-  Fernwärmearbeiten im Bereich Andreas-Hofer-Platz fertiggestellt

Mit dem Ausbau der Strecke für den 16er und den 17er stellen wir die Weichen für mehr Grün und mehr Raum fürs Miteinander in der Innenstadt.

Infos zur Baustelle
und Umleitungen





[holding-graz.at/
weichenstellung](https://www.holding-graz.at/weichenstellung)




Eine Zusammenarbeit von
Holding Graz und Stadt Graz

Ausblick bis Ende des Jahres

Neutorgasse

-  westlicher Gehsteig voraussichtlich fertiggestellt
-  gesamter Leitungsbau fertiggestellt



Radetzkyspitz

-  teilweise fertiggestellt (Verkehrsfreigabe ab 9. 9. in die Wielandgasse vom Joanneumring)
-  fertiggestellt

Radetzkystraße

-    fertiggestellt mit 24. 11.

Marburger Kai

-  Vorbereitungen für Ertüchtigung Tegetthoffbrücke erfolgen
-  Fernwärmeleitung bis Ende September fertiggestellt, weitere Leitungsarbeiten erfolgen

Andreas-Hofer-Platz

-    Abbruch- und Aushubarbeiten, Straßen-, Gleis- und Leitungsarbeiten erfolgen



Baufortschritt in der Neutorgasse von März bis August 2023.



Umleitung Joanneumring

WANN Bis 24. 11. 2023

WO Sperre Radetzkystraße

WAS Bau der Innenstadtentlastungsstrecke

Am 30. 5. hat ein neuer Bauabschnitt begonnen: Von Jakominiplatz-West bis zur Wielandgasse ist die Radetzkystraße für Gleisbauarbeiten gesperrt. Alle Buslinien werden in beiden Richtungen über Joanneumring/Opernring umgeleitet. Die Ersatzhaltestellen für den Jakominiplatz befinden sich am Joanneumring und vor dem Operncafe. Die Linien 31 und 39 haben in der Franz-Graf-Allee eine Ersatzhaltestelle für den Kaiser-Josef-Platz.

Wo schon die Vorfahren fuhren

Bereits anno 1899 wurden die ersten Schienen in der Radetzkystraße verlegt – die alten Linien 3 und 6 verkehrten hier bis 1957 bzw. bis 1971.

Als die „Elektrische“ endlich auch nach Graz kam, zuvor hatten ja von Pferden gezogene Straßenbahnwaggons das städtische Bild mitgeprägt, war die Aufregung groß.

Im Jahr 1899 wurden in der Radetzkystraße die ersten Schienen für die elektrische Straßenbahn verlegt – und zwar dort, wo jetzt wieder Schienen für die neue Innenstadtentlastung eingebaut werden. Diese neue Linie 3 führte einst vom Jakominiplatz über die Radetzkystraße, den Griesplatz, die Elisabethnergasse bis zur Volksgartenstraße. Später – und bis zu seiner Einstellung im Jahr 1957 – fuhr der „3er“ nach Gösting bzw. bis zum Kalvariengürtel.

Auch der alte „6er“ befuhr auf seiner Strecke St. Peter/Schimautzkreuzung – Griesplatz – Karlauerstraße – Herrgottwiesgasse – Zentralfriedhof die Radetzkystraße. Nachdem diese Linie am 16. Jänner 1971 stillgelegt worden war, wurde über die alten Schienen asphaltiert.

© Sammlung Tramway Museum Graz



© Holding Graz/Watzinger



Bis 1957 bzw. 1971 fuhr die Bim bereits durch die Radetzkystraße – und nun bald wieder.

Ersatzverkehr Linien 5, E5

WANN Bis 29. 11. 2024

WO Zwischen Zentralfriedhof und Brauquartier Puntigam

WAS Zweigleisiger Ausbau der Linie 5

Die Straßenbahnlinie 5 wird zwischen Zentralfriedhof und Brauquartier zweigleisig ausgebaut.

Zwischen Andritz und Zentralfriedhof verkehrt weiterhin die Linie 5. Zwischen Zentralfriedhof und Puntigam fährt der Ersatzbus E5 auf der Umleitungsstrecke über die Alte Poststraße.

Die Nightline N5 fährt wie die Linie E5.

Fahrten mit GUSTmobil Graz

Entlang der Herrgottwiesgasse stehen täglich von 4.45 Uhr bis 24 Uhr die Anruf-Sammeltaxis von GUSTmobil Graz für Fahrten zwischen den ÖV-Haltestellen Zentralfriedhof und Puntigam zur Verfügung. Die Haltepunkte befinden sich auf Höhe Hochleitenweg bzw. Tiergartenweg.

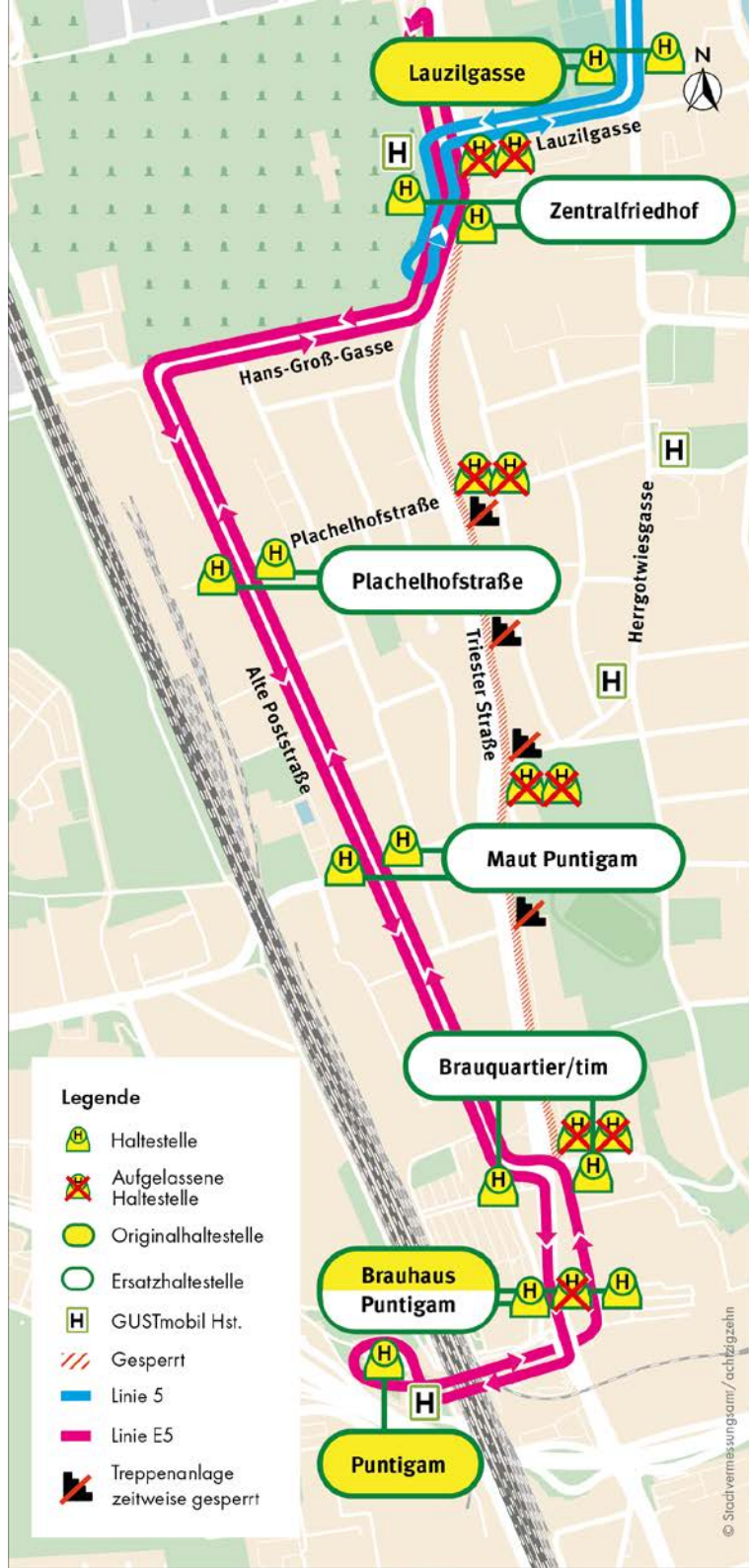
Das Angebot ist kostenlos, muss aber mindestens 30 Minuten vor der gewünschten Abfahrt telefonisch bestellt werden.

Einzelfahrten Tel.: 0123 500-4411

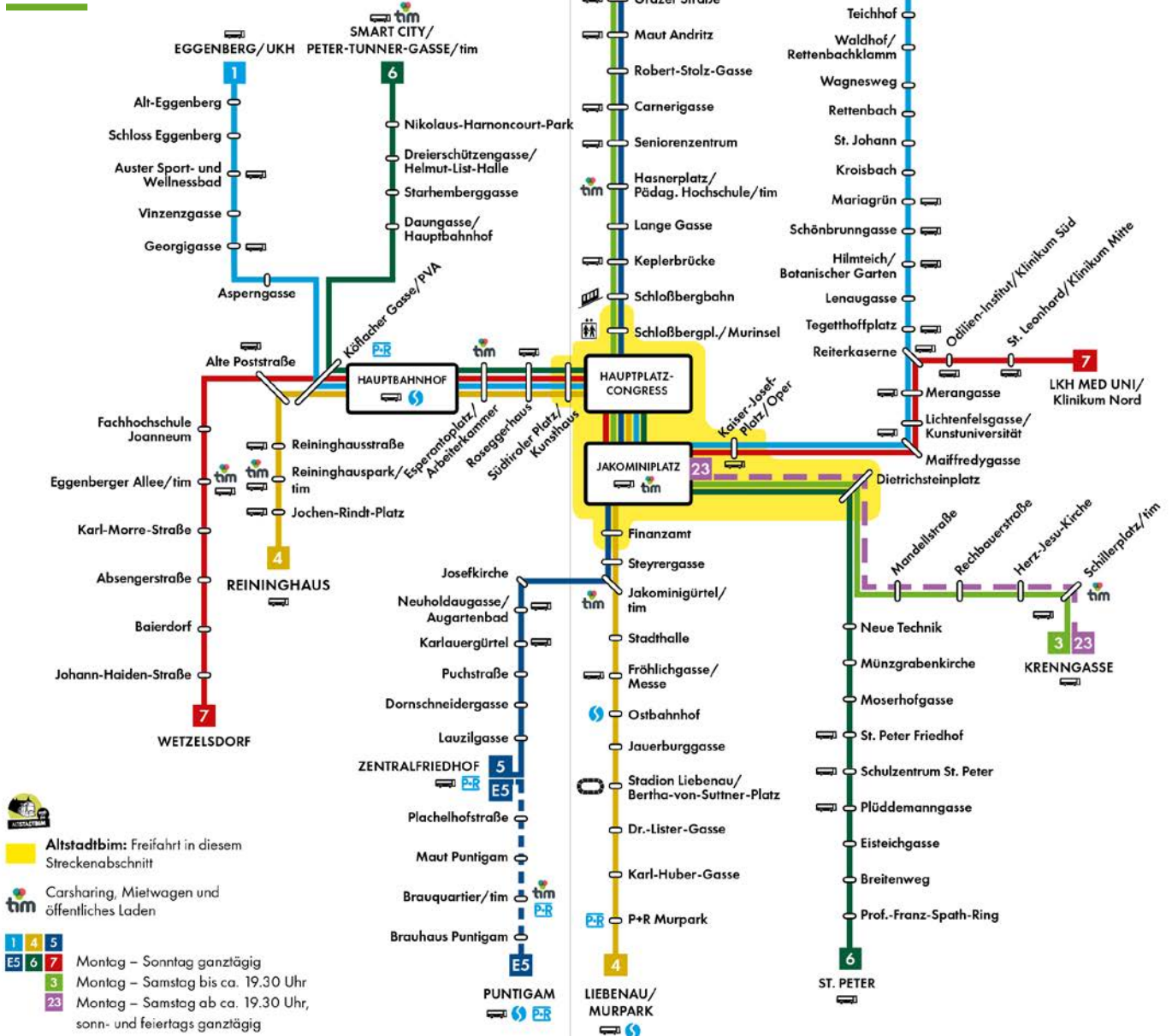
Dauerfahrtaufträge Tel.: 0123 500-4499

kundenservice@istmobil.at

ISTmobil.at



Linienetzplan ab 9. 9. 2023



Betriebszeiten täglich von 4.30 – 23.30 Uhr (24. 12. bis 18 Uhr)
 Informationen: holding-graz.at/linien



BUS UND BIM FÜR ALLE

holding-graz.at/linien



*Die Gleisbauarbeiten
sind mit 8. September
abgeschlossen.*

Freie Fahrt für die Linie 7

Ab 9. September fährt die Linie 7 wieder nach Wetzelsdorf.

Die Gleisbauarbeiten in der Burenstraße und der Endschleife Wetzelsdorf sind mit Freitag, 8. September 2023, abgeschlossen. Damit stellen wir den Ersatzverkehr der Buslinie E7 ein: Die Buslinie N7 fährt ab Samstag, 9. September, wieder auf der gewohnten Strecke und die Linie 7 fährt wieder durch bis Wetzelsdorf.

Die neue Endstation Wetzelsdorf befindet sich vor der Endschleife in der Burenstraße.

Die Haltestelle „Handelstraße“ wird aufgelassen.

Die Fertigstellungsarbeiten im Baubereich werden voraussichtlich noch bis Ende September andauern.

Die Graz Linien setzen auf Barrierefreiheit

Zusammen mit der Stadt Graz und dem Fahrgastbeirat schaffen wir Lösungen für Menschen mit Beeinträchtigung.

Um den Umgang mit den Öffis zu erleichtern, finden Sie das Handbuch „Bus und Bim für alle“ auf unserer Website.



**BARRIEREFREIES HANDBUCH
JETZT DOWNLOADEN**





Reinstes Trinkwasser

Die Infrastruktur für die Versorgung der Grazer:innen mit Wasser – also die Hochbehälter und Transportleitungen – wird kontinuierlich saniert und erneuert, auch weil der Bedarf aufgrund des Bevölkerungswachstums ständig steigt. Aber wo kommt das Wasser, das durch diese Leitungen fließt, eigentlich her? Wissenswertes dazu:

- 1.427 km lang ist das Wasserleitungsnetz der Holding Graz.
- 23 Hochbehälter sind aktuell auf das Stadtgebiet verteilt und garantieren die Versorgungssicherheit.
- Knapp 19 Millionen m³ Trinkwasser fließen jährlich durch das Leitungsnetz – völlig unbehandelt und rein.
- Der Grazer Wasserbedarf wird ausschließlich aus Grundwasser gedeckt. Das Leitungswasser kommt aus den Wasserwerken Andritz, Friesach, Feldkirchen und seit 30 Jahren auch aus dem südlichen Hochschwabgebiet.
- Rund 25 Prozent des Grazer Trinkwassers stammen aus diesen Hochschwab-Grundwasser-Ressourcen. Die Transportleitung, die in St. Ilgen am Fuße des Hochschwabs beginnt, ist 78 km lang. Übrigens: Der dortige Wasser.Wander. Wunder-Weg rund um den Gasthof „der Bodenkauer“ wurde heuer mit dem österreichischen Staatspreis für das nachhaltigste Wasserprojekt ausgezeichnet.
- Das Grazer Trinkwasser wird im Wasserlabor der Holding Graz regelmäßig kontrolliert. Wichtige Wasserwerte und weitere Informationen findet man online:
holding-graz.at/de/wasser/wasserlabor/
- Rund 150 öffentliche Trinkbrunnen gibt es mittlerweile im Grazer Stadtgebiet.

Baustellenvorschau Frühjahr 2024*

Hier ein Ausblick auf wichtige Grazer Baustellen, die im Frühjahr 2024 noch laufen oder geplant sind.

I. Innere Stadt



Neutorgasse, Andreas-Hofer-Platz (Innenstadt-entlastung): Fertigstellung der Oberflächen (Asphaltierungs- und Pflasterungsarbeiten), Umleiten der Buslinien 67/67E



Tegetthoffbrücke: Jänner bis November 2024, Die Totalsperre der Tegetthoffbrücke ist für die notwendige statische Ertüchtigung samt Leitungs-, Straßen-, und Gleisbauarbeiten erforderlich.

II. St. Leonhard



Maiffredygasse bis Leonhardstraße: Sommerferien, Austausch der Gleisanlage und der Kurve beim Parkhotel, Ersatzverkehr Linien 1 und 7

IV. Lend



Eggenberger Straße, Remiseneinfahrt: Osterferien, Neuverlegung der Gleise und Weichen der Remiseneinfahrt, Ersatzverkehr für die Linien 4 und 7



ÖBB-Unterführung Peter-Tunner-Gasse: Frühjahr bis 2025, Neubau, Umleiten der Buslinie 62

VI. Jakomini



Neuholdaugasse 72–78: Frühjahr/Sommer, Erneuern der Wasserleitungen in grabenarmer Bauweise



Hollerweg, gesamter Hollerweg: Frühjahr/Sommer, Erneuern der Wasserleitungen in grabenarmer Bauweise



Fröhlichgasse 106–110: Frühjahr/Sommer, Erneuern der Wasserleitungen in grabenarmer Bauweise



Fliedergasse, Am Langedelwehr bis Neuholdaugasse: Frühjahr/Sommer, Erneuern der Wasserleitungen in grabenarmer Bauweise



Am Langedelwehr 2 bis Kreuzung Fröhlichgasse: Frühjahr/Sommer, Erneuern der Wasserleitungen in grabenarmer Bauweise

XI. Mariatrost



Hochbehälter Himmelreich, Himmelreichweg neben Haus 86: Sommer 2023 bis September 2024, Erweitern des Hochbehälters

ÖFFI-TICKETS JETZT PER APP KAUFEN

holding-graz.at/grazmobil



So einfach geht's:

Kostenlose App „GrazMobil“
herunterladen, über
aktuelle Abfahrtszeiten
informiert sein und
Öffi-Tickets bequem am
Smartphone kaufen.



JETZT IN DER APP

Top-Ticket für Lehrlinge nun auch
in der GrazMobil App erhältlich