

BAUSTELLEN FRÜHJAHR 2024


holding-graz.at

GRAZ
HOLDING




Inhalt

Übersicht über geplante Baustellen*	3
Das neue Neutorviertel	12
Wissenswertes zur Innenstadtentlastung	18
Neue Weichen	20
Adaptierung Remise 3	22
Ersatzverkehr für die Linien 4 und 5	26
Gleisbauarbeiten beim Parkhotel	28
Baustellenvorschau Sommer 2024*	30
Haben Sie Fragen?	35



Gedruckt nach der Richtlinie des Österreichischen Umweltzeichens "Druckerzeugnisse", Druckhaus Scharmer, UW-Nr. 950

Legende

- | | |
|-------------------------------------------------------------------------------------------------------|-------------------------------------------------------------------------------------------------------|
|  Bus und Bim |  Strom, Licht |
|  Wasser und Kanal |  Erdgas, Fernwärme |
|  Telekommunikation |  tim |
|  Straßen und Wege | |

Übersicht über geplante Baustellen*

Hier finden Sie eine Übersicht über wichtige Baustellen im Frühjahr 2024, die bereits im Gange sind oder demnächst starten.

I. Innere Stadt



Frauengasse 1–11: Frühjahr/Sommer, Erneuern der Wasserleitung



Joanneumring, Opernring 2 bis Joanneumring 20: Frühjahr/Sommer, Neubau Radweg, Umbau Straßenbahngleise und Erneuern der Wasserleitung



Joanneumring, Radetzkyspitz, Neutorgasse, Andreas-Hofer-Platz (Innenstadtentlastung): Bis 7. Juli, Fertigstellung der Leitungsbauarbeiten sowie der Oberflächen (Asphaltierungs- und Pflasterungsarbeiten)



Jakominiplatz: 23. bis 30. März, Erneuern der Weichen von der Herrengasse kommend. Ersatzverkehr für die Linien 1, 4, 6, 7 in die Alte Poststraße (Linie E) und für die Linien 3 und 5 nach Andritz (Linie E3/5)

*Stand Februar 2024



ABFALL TRENNEN: WIE? WO? WANN?

holding-graz.at/abfall



**Dank der App „Graz
Abfall“ weiß ich ganz genau,
welcher Abfall in welche
Tonne gehört.**

Weitere Funktionen:
Termine der Müllabfuhr mit
Erinnerungsfunktion, Infos zu
Abfall-Sammelstellen
inkl. Öffnungszeiten und
Ortsangaben, Tipps zur Abfall-
vermeidung und vieles mehr.

Jetzt App gratis downloaden!



RESTMÜLL



GRAZ



Tegetthoffbrücke: Jänner bis November, Total-
sperrung infolge statischer Ertüchtigung der Brücke,
Leitungs-, Straßen- und Gleisbauarbeiten

II. St. Leonhard



**Hans-Brandstetter-Gasse, Plüddemanngasse bis
Petersgasse:** Frühjahr, Sanieren der Fahrbahn und
der Gehsteige



Lessingstraße 14 bis Leonhardstraße: Frühjahr,
Erneuern der Fernwärmeleitungen



**Petersgasse bis Waltendorfer Gürtel, Waltendor-
fer Gürtel bis Moserhofgasse:** Frühjahr/Sommer,
Umlegen und Erneuern der Gasleitung, Erneuern
der Wasserleitung, Mitverlegen von Telekom-
munikationsleitungen und weiterer Leitungen

III. Geidorf



Elisabethstraße 1–61: Frühjahr bis Herbst,
Erneuern der Fernwärmeleitungen



**Elisabethstraße, Glacisstraße bis
Strassoldogasse:** April bis Dezember, Erneuern
der Fernwärme- und Wasserleitungen sowie
Mitverlegen von Telekommunikationsleitungen im
Zuge der Sanierung Elisabethstraße



Keplerbrücke, Wickenburggasse bis zur Mur:
Frühjahr bis Sommer, unterirdisches Sanieren des
Kanals in grabenloser Bauweise



Leechgasse 21 bis Leonhardstraße 115: Frühjahr bis Sommer, Sanieren der Stromleitung im Gehsteig und in der Parkspur



Zinzendorfsgasse, Glacis bis Sonnenfelsplatz: Frühjahr bis Sommer, unterirdisches Sanieren des Kanals in grabenloser Bauweise

IV. Lend



Eggenberger Straße, Remise:

23. bis 30. März, Einbau einer neuen Weiche, Ersatzverkehr für die Linien 1, 4, 6, 7, März bis April, Leitungsbau (Ampel, Strom und Citycom)



Daungasse, Remise:

April bis Mai: Leitungsbau (Wasser, Fernwärme)



ÖBB-Unterführung Peter-Tunner-Gasse:

Bis Mitte 2026, Neubau der ÖBB-Unterführung, Umleiten der Buslinie 62, Umlegen und Erneuern der Gasleitung, Erneuern der Wasserleitung, Mitverlegen von Telekommunikationsleitungen und weiterer Leitungen

V. Gries



Grieskai, Belgiergasse, Vorbeckgasse

(Innenstadtentlastung): Jänner 2024 bis Mitte 2025, Abschnittsweise Erneuern der Leitungsinfrastruktur (Kanal, Wasser, Gas, Fernwärme, Strom, Telekommunikationsleitungen und öffentliche Beleuchtung), im Anschluss erfolgen die Straßenbau- und Gleisbauarbeiten



Kapellenstraße 56–101: Frühjahr/Sommer, Erneuern der Wasserleitungen in grabenarmer Bauweise



Puchstraße 11–56: Frühjahr/Sommer, Umlegen und Erneuern der Gasleitung, Erneuern der Wasserleitung, Mitverlegen von Telekommunikationsleitungen



Puchstraße 11–62: Frühjahr/Sommer, Erneuern der Stromleitungen im Zuge der Radwegerrichtung

VI. Jakomini



Gleiskörper Jakominigürtel: 15. Juni bis 5. Juli, Erneuern der Weichenanlage, Ersatzverkehr für die Linien 4 und 5



Am Langedelwehr 2 bis Kreuzung Fröhlichgasse: Frühjahr/Sommer, Erneuern der Wasserleitungen in grabenarmer Bauweise



Fliedergasse, Am Langedelwehr bis Neuholdaugasse: Frühjahr/Sommer, Erneuern der Wasserleitungen in grabenarmer Bauweise



Fröhlichgasse 106–110: Frühjahr/Sommer, Erneuern der Wasserleitungen in grabenarmer Bauweise



Hollerweg, gesamter Hollerweg: Frühjahr/Sommer, Erneuern der Wasserleitungen in grabenarmer Bauweise



Neuholdaugasse 72–78: Frühjahr/Sommer, Erneuern der Wasserleitungen in grabenarmer Bauweise



Neuholdaugasse 129–171 (Mur Resort): Frühjahr, Fernwärmeleitungsbau



Schießstattgasse 30–36: Frühjahr, Sanieren der Fahrbahn und der Gehsteige, Kreuzungsumbau Maygasse, Fernwärmeleitungsbau

VII. Liebenau



Kloiberweg, Neudorfer Straße, von Liebenauer Hauptstraße bis Kloiberweg 5a: Frühjahr, Fernwärmeleitungsbau und Mitverlegen von Telekommunikationsleitungen

IX. Waltendorf



Macherstraße, Rudolfstraße–Raffaldweg: Frühjahr/Sommer, Erneuern der Wasserleitungen in grabenarmer Bauweise



Rudolfstraße, Seitenwege Haus 65–65c, 75c–77, 81–85 und 127–129: Frühjahr/Sommer, Erneuern der Wasserleitungen in grabenarmer Bauweise

XI. Mariatrost



Hochbehälter Himmelreich, Himmelreichweg neben Haus 86: bis September 2024, Erweitern des Hochbehälters



Himmelreichweg 15–50: Frühjahr/Sommer, Sanieren der Asphaltdecke

XIV. Eggenberg



Baiernstraße, Gritzenweg bis Hans-Pascher-Weg: Frühjahr bis Sommer, Sanieren der Fahrbahn und Gehsteige sowie der Schutzwege, Erneuern der Beleuchtung



Brauhausstraße 1–32: Frühjahr/Sommer, Neuverlegen und Erneuern der Gas-, Fernwärme- und Wasserleitungen sowie weiterer Leitungen



Burenstraße 58 bis Kreuzung Wetzelsdorfer Straße: Frühjahr, Erneuern der Wasserleitung



Georgigasse, Franz-Steiner-Gasse bis Hausnummer 36: Frühjahr, Fernwärmeleitungsbau



Peter-Tunner-Gasse, Kreuzung mit Waagner-Biro-Straße: Frühjahr, Fernwärmeleitungsbau sowie Errichten eines Schachtes



Thaddäus-Stammel-Straße 54–62: Frühjahr/Sommer, Erneuern der Wasserleitung

XVI. Straßgang



Gradnerstraße 146–170: Frühjahr, Fernwärmeleitungsbau



Kärntner Straße 166–168: Frühjahr/Sommer, Erneuern der Wasserleitungen in grabenarmer Bauweise



Mantscha-Wald-Weg: Frühjahr, Sanieren der Asphaltdecke, Verlegen von Telekommunikationsleitungen



Pehamweg, gesamter Pehamweg: Frühjahr/Sommer, Erneuern der Wasserleitungen in grabenarmer Bauweise

XVII. Puntigam



Herrgottwiesgasse, von neuem Rot-Kreuz-Zentrum Herrgottwiesgasse bis Gmeinstraße 12a: Frühjahr/Sommer, Fernwärmeleitungsbau



Rudersdorfer-Au-Straße 7a–21: Frühjahr, Neuverlegen von Wasserleitungen



Triester Straße, zwischen Zentralfriedhof und Brauquartier (zweigleisiger Ausbau der Linie 5): bis 29. 11. 2024, genereller Leitungsbau, Straßen und Gleisbauarbeiten, Ersatzverkehr mit Bussen zwischen Zentralfriedhof – Puntigam (Linie E5), GUSTmobil für den Bereich Herrgottwiesgasse



Lauzilgasse: 15. Juni bis 5. Juli, Gleisbauarbeiten, Erneuern der Weichen, Ersatzverkehr für die Linie 5 fährt über die Triesterstraße (gilt auch für Linie N5)

WIR MACHEN GEMEINSAM SAUBERE SACHE

holding-graz.at/
schauaufgraz



**Einen überfüllten Mistkübel
oder ein beschädigtes
Verkehrszeichen entdeckt?**

Mit der App
„Schau auf Graz“
können Sie mit-
helfen, Graz sauber
zu halten.



Das neue Neutorviertel

Die Arbeiten für die neuen Straßenbahnlinien 16 und 17 laufen auf Hochtouren. Dabei wird die einmalige Chance genutzt, das Viertel rund um die Neutorgasse zu attraktivieren. Die Grazer:innen und Besucher:innen der Stadt können sich auf breitere Geh- und Radwege, mehr Begrünung und einiges mehr freuen.


Die Innenstadtentlastung ist ein Meilenstein für den öffentlichen Verkehr in Graz, weil die Straßenbahn-Kapazitäten durch die neue Trasse massiv ausgeweitet werden können.

Aktuell konzentrieren sich die Arbeiten auf die Fertigstellung der Neutorgasse, die Ertüchtigung und die Verbreiterung der Tegetthoffbrücke und den Leitungsbau in der Belgiergasse und Vorbeckgasse. Nach ihrer Fertigstellung wird die „Neutorlinie“ vom Jakominiplatz durch die Neutorgasse, über den Andreas-Hofer-Platz, die Tegetthoffbrücke, durch die Belgiergasse und schließlich in die Annenstraße führen.

Aber es werden keineswegs „nur“ neue Gleise verlegt, wie die umfangreichen Maßnahmen, die allein für dieses Jahr geplant sind, zeigen:

- Die neue Neutorgasse wird die Hauptschlagader des Viertels – die detaillierten Infos finden Sie auf den folgenden Seiten.
- Im Sommer steht die Neugestaltung des Radetzkyplatz an.

© Holding Graz/Foto Fischer



Die Tegetthoffbrücke wird aktuell ertüchtigt und für Fußgänger:innen und Radfahrer:innen verbreitert.

- Für den Herbst ist der Radweg am Joanneumring in Planung.
- Ebenfalls im Herbst wird der Grünraum in der Kaiserfeldgasse, in der Raubergasse und in der Schmiedgasse neugestaltet.
- Ende November ist die Ertüchtigung und Verbreiterung (für neue Rad- und Fußwege) der Tegetthoffbrücke abgeschlossen.

Diese Arbeiten werten das Neutorviertel insgesamt auf. Bis zur Inbetriebnahme der neuen Linien im November 2025 wird es weiterhin begleitende Maßnahmen zur Attraktivierung geben. Auch für 2026 gibt es bereits Pläne: Der Grünraum im Bereich zwischen der Neutorgasse und der Mur wird neugestaltet.

Letzter Schliff für die Neutorgasse

Im Zentrum des Neutorviertels steht die Neutorgasse, die derzeit runderneuert wird. Sie wird grüner, den Fußgänger:innen und Radfahrer:innen viel mehr Platz bieten und zusätzlich zum öffentlichen Verkehr dennoch in beide Fahrtrichtungen für den motorisierten Individualverkehr erhalten bleiben.

Bereits zum Start der Sommerferien Anfang Juli wird die neue Neutorgasse eröffnet. Und das erwartet die Grazer:innen:

- Die bislang drei- bzw. vierspurige Autostraße gehört der Vergangenheit an. Für die Radfahrer:innen und Fußgänger:innen wird es künftig rund doppelt so viel Platz geben – siehe auch Grafik auf den nächsten beiden Seiten.
- Die Straße wird nach ihrer Fertigstellung für Straßenbahnen und den motorisierten Individualverkehr in Nord- und Südrichtung befahrbar sein. Geschäfte, Büros, Kanzleien, öffentliche Einrichtungen und Wohnungen werden im gesamten Neutorviertel weiterhin auch mit dem Auto erreichbar sein.
- Zwischen Kaiserfeldgasse und Landhausgasse entsteht ein Zweirichtungsradweg, der am Andreas-Hofer-Platz in einen gemischten Geh- und Radweg mündet. Die Fahrradstraße in der oberen Neutorgasse wird bereits im April eröffnet.

© Holding Graz/Watzinger



Schon jetzt gut zu sehen: In der neuen Neutorgasse gibt es viel mehr Platz für Fußgänger:innen und Radfahrer:innen.

- In der Neutorgasse werden vor dem Universal-museum Joanneum neue Straßenbahnhaltestellen errichtet (wie auch auf der anderen Seite der Mur, in der Belgiergasse).
- Die bislang baulich abgetrennten Grünflächen (Bauminseln) werden dem neuen Niveau des Gehsteigs angeglichen und damit begehbar.
- Überhaupt machen neue Pflanzungen die Neutorgasse grüner.
- Zusätzlich laden moderne und bequeme Sitzgelegenheiten zum Verweilen ein.
- Aber nicht nur die Oberfläche wird runderneuert, sondern auch die gesamte Leitungsinfrastruktur. Dazu zählen zum Beispiel der Kanal, die Fernwärme-, Wasser-, und Telekommunikationsleitungen.

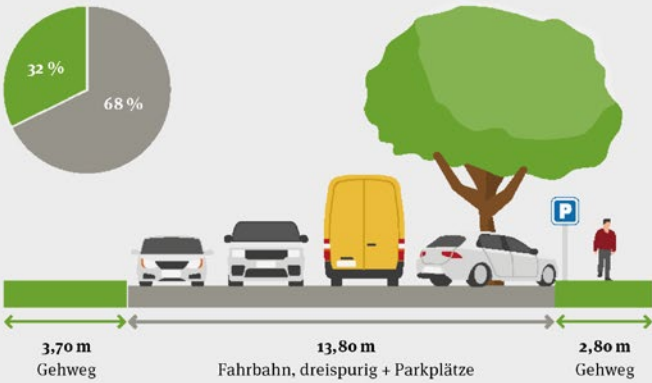
Mehr Platz für Menschen

Der grafische Vergleich zeigt deutlich, dass die Radfahrer:innen und Fußgänger:innen in der neugestalteten Neutorgasse ab Juli doppelt so viel Platz haben werden.

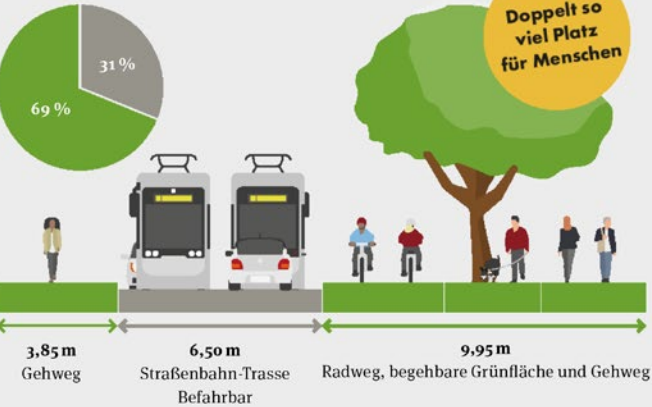
Vor dem Umbau der Neutorgasse betrug die Gesamtbreite der begehbaren Flächen zwischen 5,1 und 6,5 Meter – nach dem Umbau sind es 12,8 bis 14,2 Meter.

Im Frühling 2023 wurde mit den Arbeiten begonnen, nun geht es bereits auf die Zielgerade, denn rechtzeitig vor den Sommerferien ist die Neutorgasse fertiggestellt.

ALTE NEUTORGASSE
Bereich Alte Hauptpost, Blickrichtung Norden




NEUE NEUTORGASSE

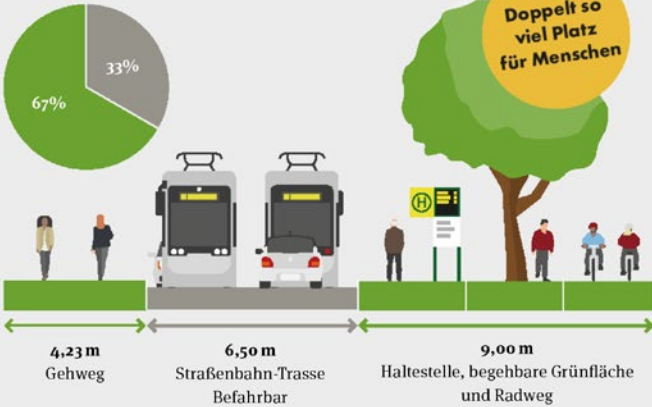


Legende: ■ Gehen, Radfahren ■ Nicht begehbare Grünfläche

ALTE NEUTORGASSE
Bereich Joanneum, Blickrichtung Norden



NEUE NEUTORGASSE



■ Motorisierter Individualverkehr, Öffis



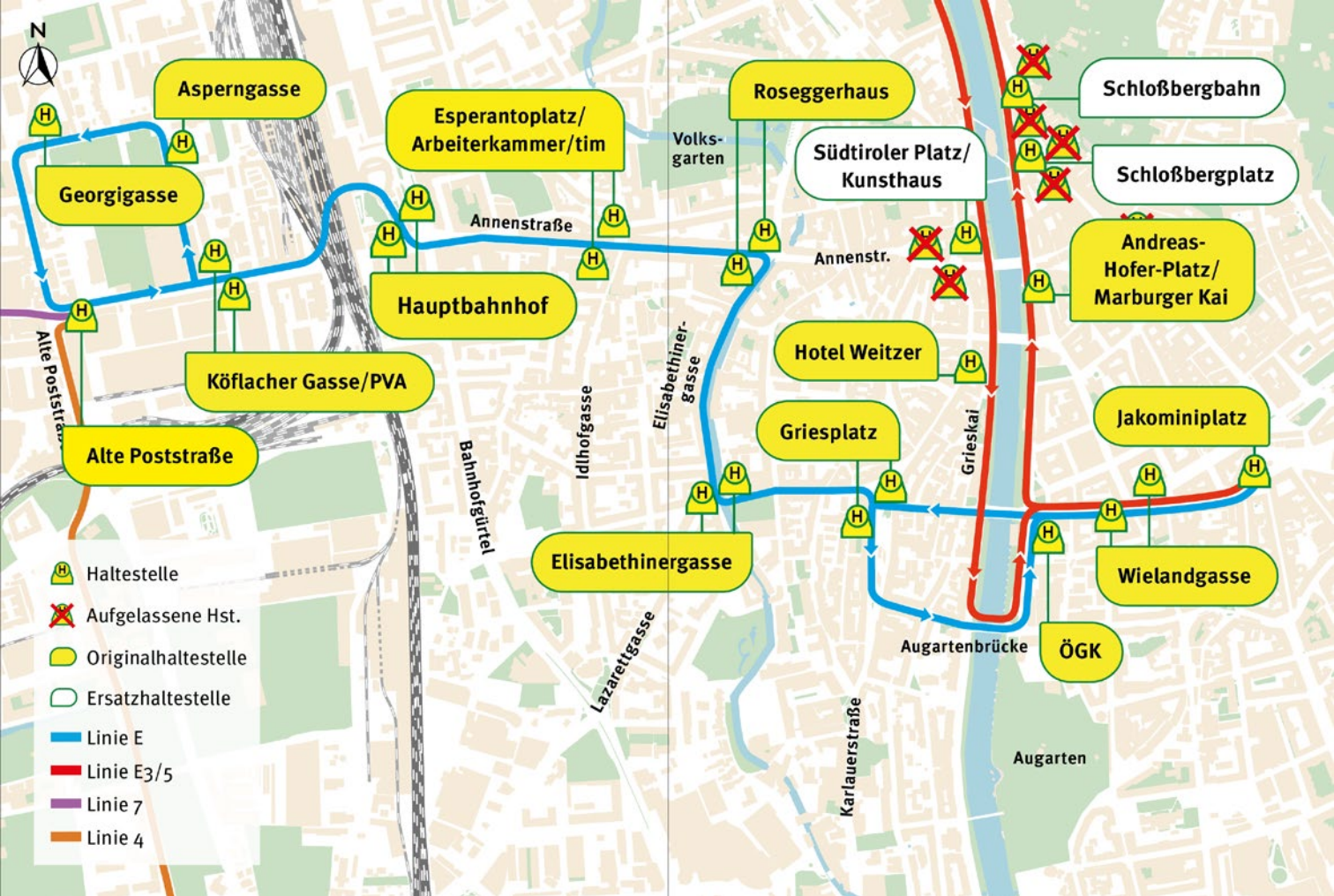
So werden die neuen Straßenbahnen aussehen, die ab 2025 im Einsatz sind.

Wissenswertes zur Innenstadtentlastung

Wieso heißt die Neutorgasse eigentlich wie sie heißt? Wie viel wird in die Innenstadtentlastung und in neue Straßenbahnen investiert?

- Seinen Namen verdankt das Viertel dem Neutor, das zu Beginn des 17. Jahrhunderts als Stadttor errichtet worden ist. Es stand einst an der Kreuzung Kalchberggasse und Neutorgasse. Notwendig wurde das Tor durch die Erweiterung der Stadt, die nun auch das Kälberne Viertel in die Stadtbefestigung miteinschloss. Das Kälberne Viertel verdankt seinen Namen den einstigen Schlachthausbrücken und auf dem Franziskanerplatz gab es Verkaufsstände der Fleischhauer. 1883 wurde das Neutor wieder abgerissen.
- Rund 40 Millionen Euro fließen insgesamt in den Bau der Innenstadtentlastung, die fraglos eines der wichtigsten Straßenbahninfrastrukturprojekte seit Jahrzehnten ist.

- Um knapp 70 Millionen Euro werden 15 Straßenbahnen angekauft. Der entsprechende Vertrag mit der Alstom Transport Austria GmbH wurde nach einer europaweiten Ausschreibung Ende Jänner unterzeichnet. Die erste der neuen Flexity-Straßenbahnen wird bereits 2025 geliefert. Das Modell ist äußerst bewährt und zum Beispiel in Wien, Innsbruck, Linz oder Zürich schon rund 2.000 Mal im Einsatz. Produktionsstandort ist Wien, wodurch die Wertschöpfung zu einem wesentlichen Teil in Österreich bleibt.
- Zu den morgendlichen Spitzenzeiten können mit den 15 neuen Straßenbahnen knapp 5.000 Fahrgäste sicher an ihr Ziel gebracht werden. Dadurch wird die Herrengasse massiv entlastet.
- 1,1 Hektar groß ist das Neutorviertel mitten im Weltkulturerbe Grazer Altstadt. Rund 1.100 Menschen wohnen hier und rund 85 Handels- und Dienstleistungsbetriebe sowie mehr als 30 Gaststätten sind hier angesiedelt.



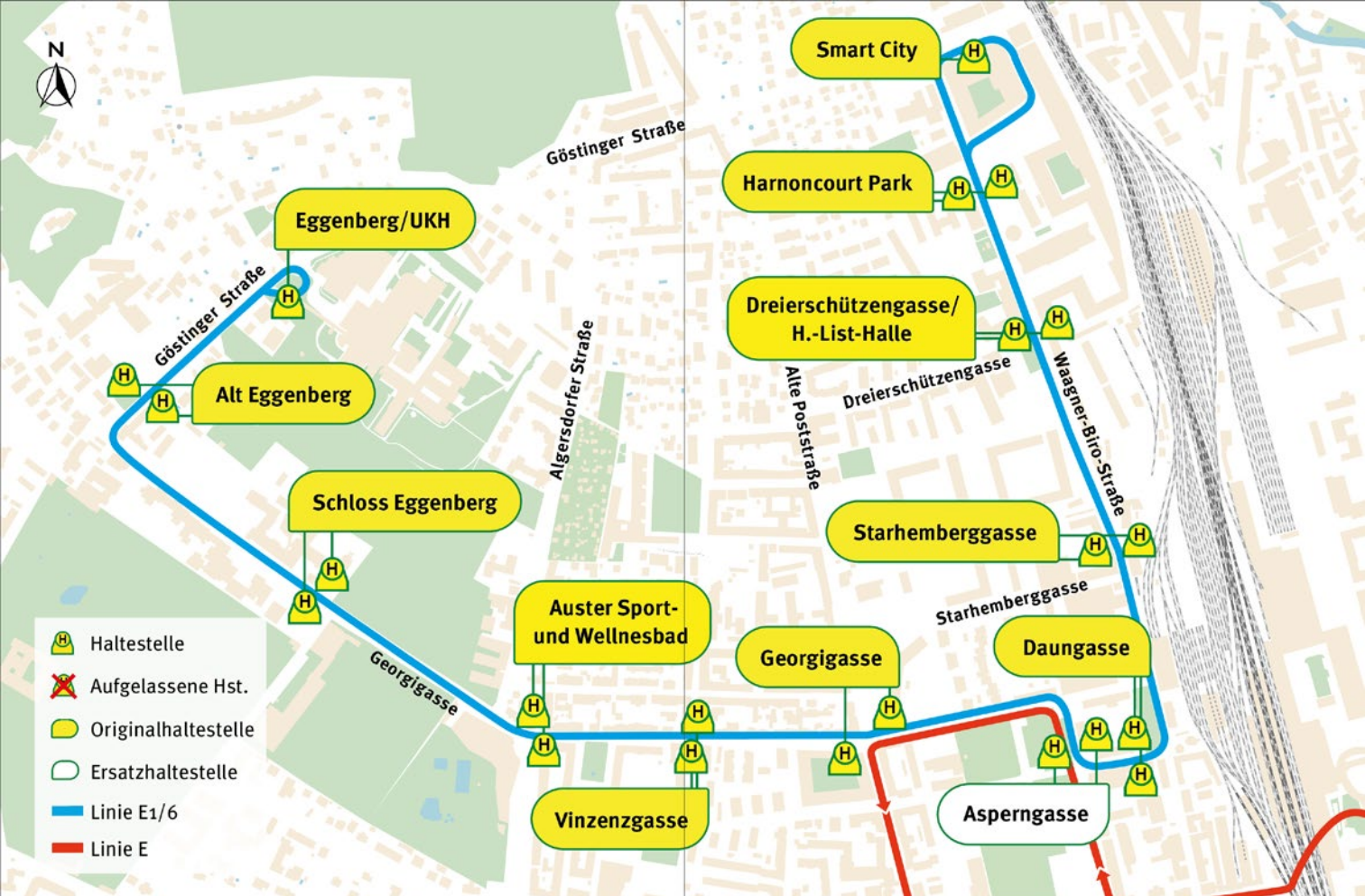
Neue Weichen

WANN 23. 3. bis 30. 3. 2024

WO Einfahrtsweichen am Jakominiplatz

WAS Erneuern der Einfahrtsweichen der Linien 1, 3, 4, 5, 6, 7

In den Osterferien werden die Weichen am Jakominiplatz für die Linien 1, 3, 4, 5, 6, 7 erneuert. Daher muss ein Ersatzverkehr auf den Strecken Jakominiplatz – Griesplatz – Hauptbahnhof – Asperngasse – Alte Poststraße (Linie E) für die Linien 1, 4, 6, 7 und Jakominiplatz – Andritz (Linien E3/5) für die Linien 3 und 5 eingerichtet werden. Gleichzeitig finden auch die Gleisbauarbeiten vor der Remise in der Eggenberger Straße statt!



Adaptierung Remise 3

WANN 23. 3. bis 30. 3. 2024

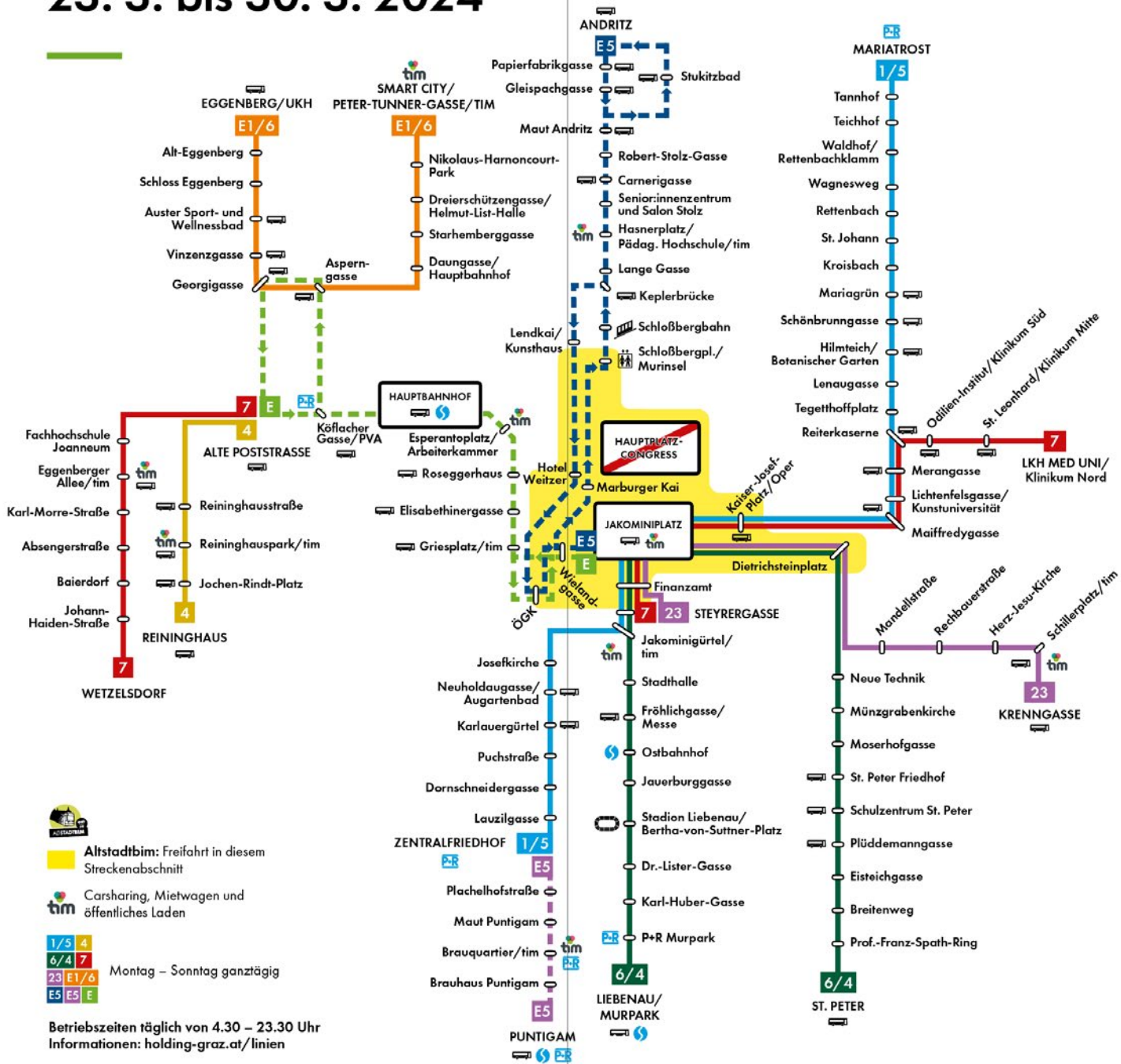
WO Eggenberger Straße vor der Remise

WAS Neubau der östlichen Remiseneinfahrt zu neuen Abstellgleisen. Der Weicheneinbau erfolgt in den Osterferien, die Baumaßnahmen in der Eggenberger Straße (samt erforderlichem Leitungs- und Straßenbau) dauern von März bis April an.

In den Osterferien wird die neue Remiseneinfahrt für die neuen Straßenbahnen adaptiert. Während der Baumaßnahmen gibt es einige Anpassungen: Die Linien 4 und 7 von Reininghaus und Wetzelsdorf kommend fahren bis zur Haltestelle Alte Poststraße. Vom Jakominiplatz kommend fährt die Ersatzbuslinie E einen Rundkurs über Asperngasse – Daungasse – Alte Poststraße – Eggenberger Straße wieder zum Jakominiplatz. Die Umsteigehaltestellen sind Asperngasse, Georgigasse und die Ersatzhaltestelle Alte Poststraße. Von der Smart City über Daungasse, Asperngasse nach Eggenberg/UKH fährt die Ersatzbuslinie E1/6.

Linienetzplan

23. 3. bis 30. 3. 2024



Ersatzverkehr für die Linien 4 und 5

WANN 15. 6. bis 5. 7. 2024

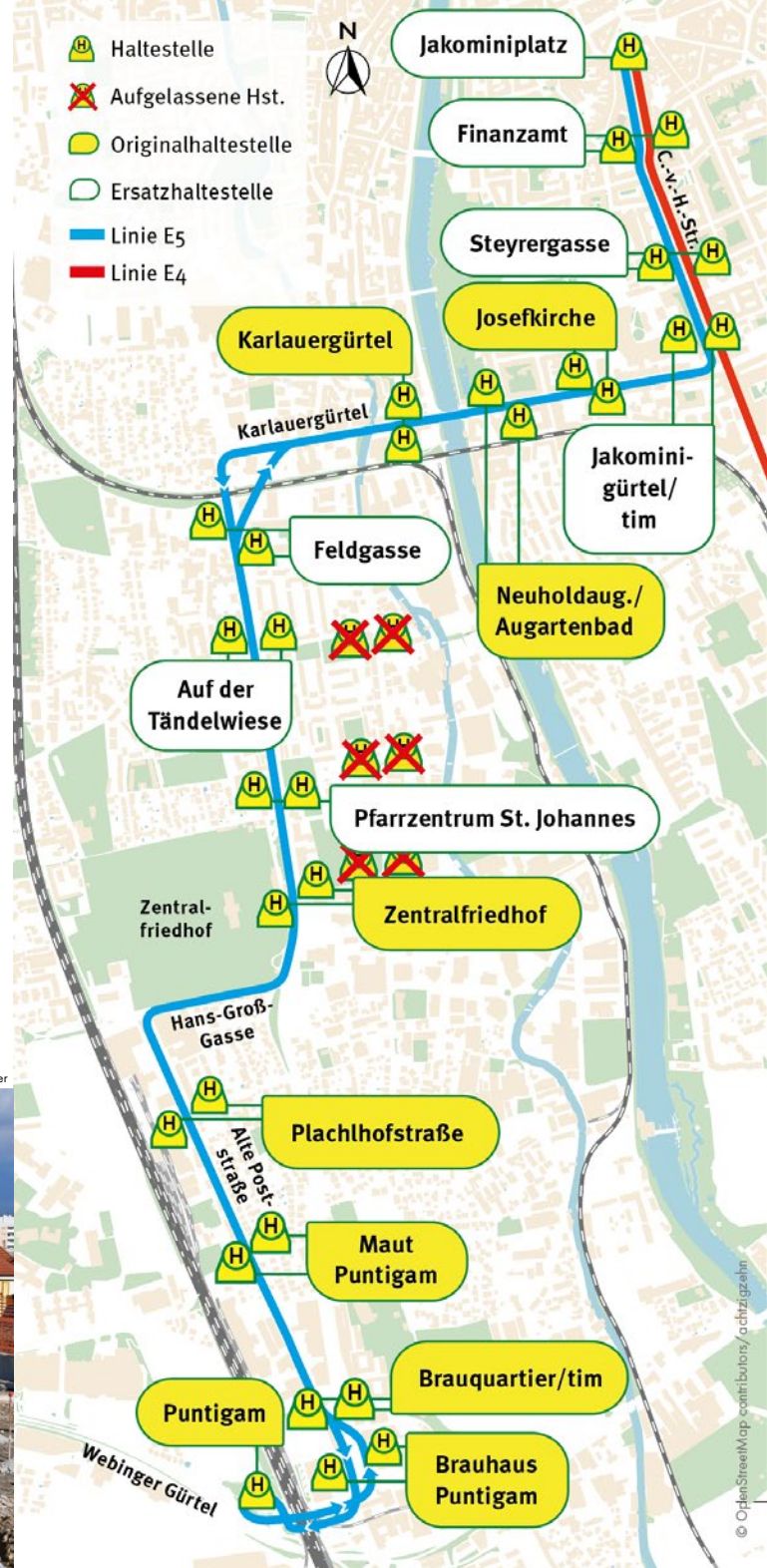
WO Weiche Jakominigürtel und Weiche Lauzilgasse (zum Zentralfriedhof)

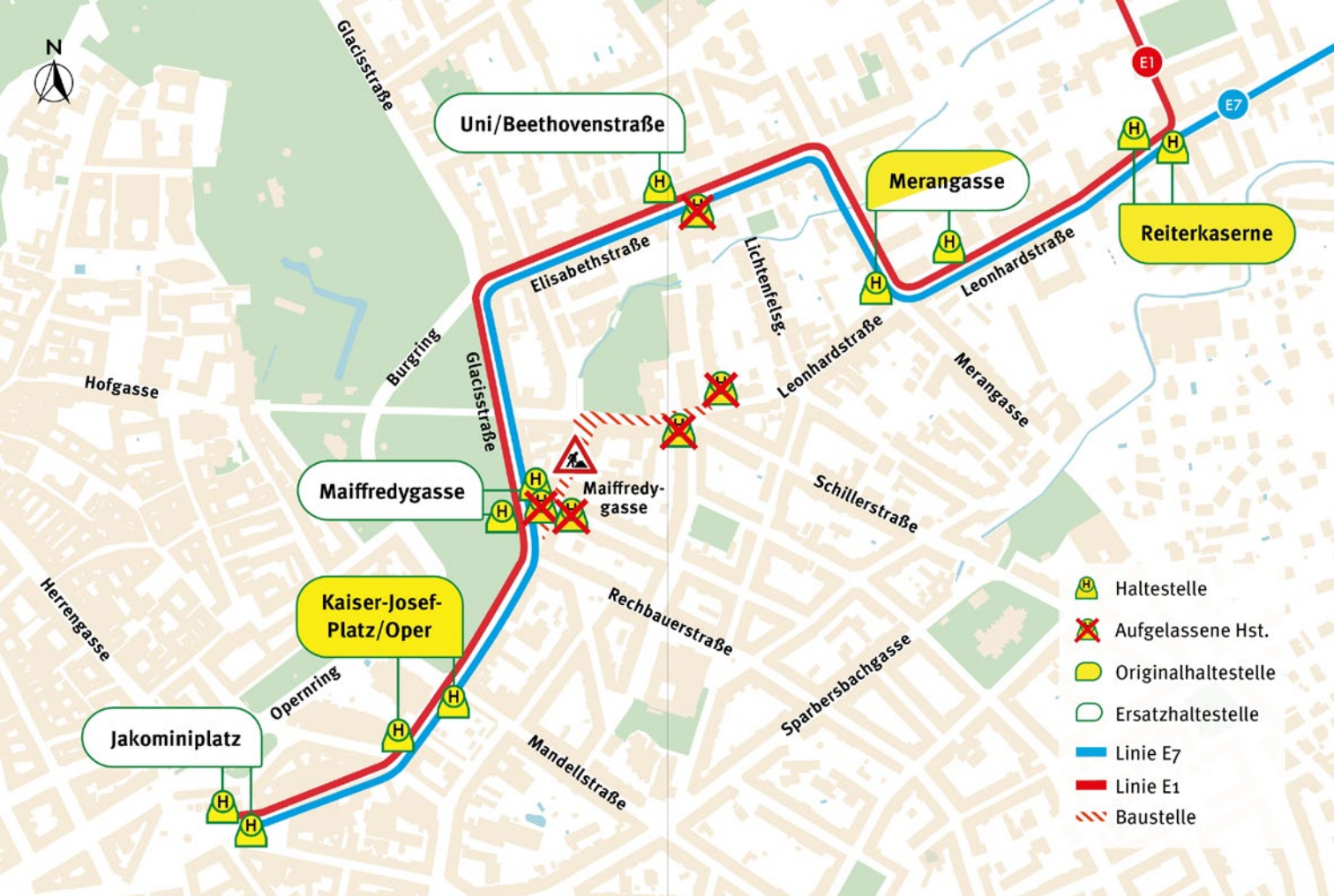
WAS Erneuern der beiden Weichenanlagen

In den drei Wochen vor den Sommerferien werden die Weichen am Jakominigürtel und in der Lauzilgasse (Weiche zum Zentralfriedhof) und zur zweigleisigen Neubaustrecke der Linie 5) erneuert. Die Linien 4 und 5 verkehren in diesem Zeitraum bis zum Jakominiplatz. Vom Jakominiplatz nach Liebenau fährt die Ersatzbuslinie E4. Die Ersatz-buslinie E5 fährt in diesem Zeitraum durchgehend vom Jakominiplatz über die Triesterstraße, den Zentralfriedhof über die Alte Poststraße nach Puntigam. Die Linie N5 wird ebenfalls über die Triester Straße umgeleitet.

Bauarbeiten für die Linie 5 in der Triester Straße

© Holding Graz/Walzinger





Gleisbauarbeiten beim Parkhotel

WANN 6. 7. bis 8. 9. 2024

WO Sperre Maifredygasse und Leonhardstraße
(Brandhofgasse bis Lichtenfelsgasse)

WAS Gleiserneuerung von der Haltestelle Maifredy-
gasse bis zur Haltestelle Lichtenfelsgasse

Mit 6. Juli beginnt die Gleissanierung auf der Strecke von der Maifredygasse, über die Kurve beim Parkhotel und weiter bis zur Haltestelle Lichtenfelsgasse. Aufgrund der Sperre dieses Bereiches wird der Ersatzverkehr für die Linien 1 und 7 über die Glacisstraße, Elisabethstraße, Merangasse zur Leonhardstraße geführt. Die Ersatzbuslinien E1 und E7 starten am Jakominiplatz und fahren über die Umleitungsstrecke nach Mariatrost bzw. LKH Med Uni. Die Linie N7 wird ebenfalls umgeleitet.

Baustellenvorschau Sommer 2024*

Hier ein Ausblick auf wichtige Grazer Baustellen, die im Sommer 2024 noch laufen oder geplant sind.

I. Innere Stadt



Tegetthoffbrücke: Jänner bis November, Totalsperrung infolge statischer Ertüchtigung der Brücke, Leitungs-, Straßen- und Gleisbauarbeiten

II. St. Leonhard



Leonhardstraße, von Beethovenstraße 23 bis Leonhardstraße 29: Sommer, Fernwärmeleitungsbau



Leonhardstraße, Brandhofgasse bis Lichtenfelsgasse, Maiffredygasse: Sommerferien, Austausch der Gleisanlage und der Kurve beim Parkhotel, Ersatzverkehr Linien 1 und 7, Umlegen und Erneuern der Gasleitung, Erneuern der Wasserleitung und Mitverlegen von Telekommunikationsleitungen



Technikerstraße, Rechbauerstraße bis Sparbersbachgasse: Sommer, Erneuern der Wasser- und Fernwärmeleitungen in offener Bauweise, Sanieren des Kanals in unterirdischer Bauweise

III. Geidorf



Körblergasse, Kreuzgasse bis Hausnummer 39: Sommer, Fernwärmeleitungsbau

IV. Lend



ÖBB-Unterführung Peter-Tunner-Gasse: bis Mitte 2026, Umleiten der Buslinie 62

V. Gries



Grieskai, Belgiergasse, Vorbeckgasse (Innenstadtentlastung): Jänner 2024 bis Mitte 2025, abschnittsweise Erneuern der Leitungsinfrastruktur (Kanal, Wasser, Gas, Fernwärme, Strom, Telekommunikation und öffentliche Beleuchtung), im Anschluss erfolgen die Straßenbau- und Gleisbauarbeiten



Lagergasse bis Hauptsammler, XXXLutz bis Murkraftwerk Graz: Sommer bis Herbst, unterirdisches Sanieren des Kanals in grabenloser Bauweise



Oeverseegeasse 26–44: Sommer, Erneuern der Fernwärmeleitungen



Puchstraße 36–44: Sommer, Erneuern der Fernwärmeleitungen im Zuge der Radwegerrichtung

VI. Jakomini



Kastellfeldgasse, Brockmanngasse bis Schießstattgasse: Sommer, Erneuern der Fernwärmeleitungen



Zimmerplatzgasse, Kreuzung Pestalozzistraße: Sommer, Sanieren des Fernwärmeschachtes

VIII. St. Peter



Neufeldweg, Kreuzung Johann-Weitzer-Weg: Sommer, Sanieren des Fernwärmeschachtes



Petersgasse, Waltendorfer Gürtel bis Hausnummer 60: Sommer, Fernwärmeleitungsbau, Verlegen von Gas- und Wasserleitungen, Radwegebau

XI. Mariatrost



Eckmichlstraße, Stiftingtalstraße bis Roseggerweg: Sommer 2024 bis Frühjahr 2025, Neuverlegen von Wasserleitungen, Mitverlegen von Strom- und Telekommunikationsleitungen



Rohrbachhöhe 9–14: Sommer 2024 bis Frühjahr 2025, Neuverlegen von Wasserleitungen, Mitverlegen von Strom- und Telekommunikationsleitungen



Schaftalstraße, Stiftingtalstraße bis Schaftal 13: Sommer 2024 bis Frühjahr 2025, Neuverlegen von Wasserleitungen, Mitverlegen von Strom- und Telekommunikationsleitungen



Walter-Flex-Weg, Großgrabenweg bis

Walter-Flex-Weg 12: Sommer, Erneuern der Wasser- und Stromleitungen sowie Neuverlegen von Telekommunikationsleitungen in offener Bauweise

XIV. Eggenberg



Johann-Haiden-Straße 27–49: Sommer, Erneuern der Wasserleitung und Baumpflanzung



Gaswerkstraße 34–96: Sommer, Erneuern der Wasserleitung und Baumpflanzung

XVI. Straßgang



Aribonenstraße, von Aribonenstraße 10 über Bahnhofstraße bis Kärntner Straße 467: Sommer/Herbst, Fernwärmeleitungsbau, Erneuern der Wasserleitung

XVII. Puntigam



Triester Straße, zwischen Zentralfriedhof und Brauquartier (zweigleisiger Ausbau der Linie 5): bis 29. 11. 2024, genereller Leitungsbau, Straßen und Gleisbauarbeiten, Ersatzverkehr mit Bussen zwischen Zentralfriedhof – Puntigam (Linie E5), GUSTmobil für den Bereich Herrgottwiesgasse

ERFRISCHEND EINFACH

holding-graz.at/wasser



Mit der App „Graz Wasser“ haben Sie Wasser-Informationen auf einen Blick und rund um die Uhr bei der Hand. Zählerstand ablesen oder zum nächsten Trinkbrunnen finden – einfach und bequem über Ihr Smartphone.

Jetzt App gratis downloaden!



Haben Sie Fragen?



Zu Wasserwirtschaft und Stadtraum

Tel.: +43 316 887-7272

holding-graz.at/baustellen



Zu Graz Linien und Mobilitätsangeboten

Tel.: +43 316 887-4224

holding-graz.at/feedback

holding-graz.at/linien



Zu tim – täglich.intelligent.mobil.

Tel.: +43 316 887-4755

office@tim-graz.at

tim-graz.at



Zum Glasfasernetz der Citycom

Tel.: +43 50 6690-6225

office@citycom-austria.com

citycom-austria.com/kontakt



Zu Strom, Licht, Erdgas und Fernwärme

Tel.: +43 316 8057-1857

energie-graz.at


ÖFFI-TICKETS JETZT PER APP KAUFEN

holding-graz.at/grazmobil



So einfach geht's:

Kostenlose App „GrazMobil“
herunterladen, über
aktuelle Abfahrtszeiten
informiert sein und
Öffi-Tickets bequem am
Smartphone kaufen.



JETZT IN DER APP

Top-Ticket für Studierende, Lehrlinge
und Schüler:innen - auch in der
App „GrazMobil“ erhältlich!