

Graz


baut aus

**News und
Baustellen
im Frühling
2026**

GRAZ
HOLDING








Inhalt

Übersicht über geplante Baustellen*	3
Linie 1	13
Linienetzplan bis 10. 7. 2026	14
Neugestaltung Elisabethnergasse	16
Linien 40, 67, N3	19
Puntigamer Straße: Fernwärme und Wasser	20
Linien 64E, 64	23
Linien 62, 65	24
Der Tummelplatz wird neu gestaltet	26
Graz-Linien-Großprojekt in der Steyrergasse	28
Baustellenvorschau Sommer 2026*	30
Haben Sie Fragen?	36



Gedruckt nach der Richtlinie des Österreichischen Umweltzeichens "Druckerzeugnisse", Druckhaus Scharmer, UW-Nr. 950

Legende

 Bus und Bim	 Strom, Licht
 Wasser und Kanal	 Erdgas, Fernwärme
 Telekommunikation	 tim
 Straßen und Wege	

Übersicht über geplante Baustellen*

Hier finden Sie eine Übersicht über wichtige Baustellen im Frühjahr 2026, die bereits in Arbeit sind oder demnächst starten.

I. Innere Stadt



Bischofplatz, Schlossergasse, Tummelplatz, Bürgergasse von Tummelplatz bis Salzamtsgasse: Frühjahr bis November, Neugestaltung und Bepflanzung Tummelplatz sowie Erneuern sämtlicher Leitungen für Wasser, Strom, Fernwärme, Gas und Telekommunikation



Glockenspielplatz: Frühjahr, Sanieren eines Teilbereichs des Platzes



Burgring, Erzherzog-Johann-Allee bis Franz-Graf-Allee: Frühjahr, Erneuern der Geh- und Radwegdeckschicht

II. St. Leonhard



Engelgasse, Pappenheimgasse bis Gabriel-Seidl-Gasse: Mai bis Juni, Erneuern der Fernwärmeleitung nach Schadensfall

*Stand März 2026



Herz-Jesu-Viertel, Petersgasse, Schörgelgasse, Mandellstraße, Felix-Dahn-Platz, Schützenhofgasse, Nibelungengasse, Uhlandgasse, Raimundgasse, Rechbauerstraße, Katzianergasse, Alberstraße, Lessingstraße und Naglergasse:

Frühjahr bis Herbst, Kanalsanierungen und Erneuern des Mischwasserkanals in grabenarmer Bauweise

III. Geidorf



Hilmteichstraße, Stenggstraße bis Auerspergasse: bis Mitte 2028, Errichten eines Speicherkanaals und zweigleisiger Ausbau der Straßenbahnlinie 1, Details siehe Bezirk XI. Mariatrost



Kreuzgasse, Grabenstraße bis Bergmannngasse und Grillparzerstraße bis Körblergasse: Frühjahr, Sanieren der Fahrbahndeckschicht und des Gehsteiges, Mitverlegen der Beleuchtung



Richard-Wagner-Gasse, Körblergasse und Bergmannngasse: Frühjahr bis Herbst, Erneuern des Mischwasserkanals in grabenarmer Bauweise



Richard-Wagner-Gasse 25–31: Mai bis Juli oder Juli bis September, Verlegen von Fernwärmeleitungen und Herstellen von Hausanschlüssen, Erneuern der Wasserleitungen



Goethestraße 3–11: April bis Juni, Verlegen von Fernwärmeleitungen und Herstellen von Hausanschlüssen

IV. Lend



ÖBB-Unterführung Peter-Tunner-Gasse: bis 19. Juni 2026, Neubau der ÖBB-Unterführung, Umleitung der Buslinie 62, Umlegen und Erneuern der Gasleitungen, Erneuern der Wasserleitungen, Mitverlegen von Telekommunikationsleitungen und weiterer Leitungen

V. Gries



Elisabethnergasse, Rösselmühlgasse bis Ungergasse, Lazarettgasse bis Elisabethnergasse 22, Mühlgangsquerung Rösselmühlgasse: März bis September, Erneuern und Umlegen von Leitungen für Fernwärme, Gas, Strom, Telekommunikation und Wasser

Umbau der Bushaltestelle in der Elisabethnergasse 22–34: 30. März bis 30. Oktober, die Elisabethnergasse ist Richtung Annenstraße eine Einbahn bis Prankergasse. Die Linien 40, 67 und N3 werden stadteinwärts über Vorbeckgasse – Belgiergasse – Neutorgasse umgeleitet. Die Linie 67 fährt ab Neutorgasse dann weiter zum Griesplatz und zur Endstation Dr.-Renner-Schule. Die Haltestelle „Elisabethnergasse“ Richtung Griesplatz ist aufgelassen.



Elisabethnergasse 22–36: April bis November, Erneuern der Wasserleitungen und teilweise unterirdisches Sanieren des Kanals



Elisabethnergasse 42–44: Februar bis April, Erneuern der Wasserleitungen



Elisabethnergasse, Oeverseegasse, Lissagasse, Custozzagasse: Frühjahr bis Herbst, Erneuern des Mischwasserkanals in grabenarmer Bauweise



Josef-Huber-Gasse Unterführung, Josef-Huber-Gasse bei Kreuzung Eggenberger Gürtel bis Am Steinfeld (Reininghaus): März bis Dezember, Erneuern von Leitungen für Wasser, Strom, Gas, Fernwärme und Telekommunikation



Triester Straße 30 bis Staatsbahnstraße, Triester Straße, ÖBB-Brücke: Ende Mai bis Anfang Juni, Umlegen von Gasleitungen

VI. Jakomini



Neulandgasse, Neuholdaugasse bis Am Langedelwehr: Frühjahr, Errichten eines Geh- und Radweges, Mitverlegen der Beleuchtung



Schönaugürtel 41–69: März bis Mai, Erneuern von Gasleitungen



Steyrergasse Süd Maintenance Graz Linien (Werksgelände) Ostseite Areal Steyrergasse – Schönaugürtel: Mai bis November, Umlegen von Gasleitungen auf dem Areal Schönaugürtel **Schönaugürtel 65, Steyrergasse 103 bis 137:** April bis Dezember, Umlegen, Erneuern und Verstärken der gesamten Hoch- und Niederspannungstrasse auf dem Areal Schönaugürtel 65 sowie in der Steyrergasse

VII. Liebenau



Dorfstraße, Eichbachgasse bis Engelsdorfer Straße: Frühjahr, Erneuern der Wasserleitungen in grabenarmer Bauweise



Liebenauer Hauptstraße, Puntigamer Straße bis Karl-Huber-Gasse: Frühjahr, Erneuern der Asphaltdeckschicht, Sanieren der Eisenbahnkreuzung mit den ÖBB



Stanglmühlstraße, Liebenauer Hauptstraße bis Engelsdorfer Straße: Frühjahr, Erneuern der Wasserleitungen in grabenarmer Bauweise

VIII. St. Peter



Einödthofweg 26 bis Petersbergenstraße 77:

April bis August, Erneuern der Wasserleitungen



Harmsdorfgasse 50 bis Wittenbauerstraße:

Frühjahr, Sanieren der Fahrbahndeckschicht



Hohenrainstraße 82 bis Petri Au:

Frühjahr, Sanieren der Fahrbahndeckschicht



Messendorfer Straße/Köglerweg, Maggstraße bis Tiefentalweg:

Frühjahr, Erneuern der Fahrbahndeckschicht



Peterstalstraße 111 bis Neue-Welt-Höhe:

Frühjahr, Sanieren der Fahrbahndeckschicht

IX. Waltendorf



St.-Peter-Pfarrweg, Angelo-Eustacchio-Gasse bis

Dr.-Robert-Graf-Straße: Frühjahr, Sanieren der Fahrbahn, Mitverlegen der Beleuchtung

X. Ries



Eckmichlstraße 11 bis Stiftingtalstraße:

Frühjahr, Sanieren der Fahrbahn

XI. Mariatrost



Eigener Gleiskörper der Linie 1 zwischen

St. Johann – Wagnesweg: ab Ende März, zweigleisiger Ausbau dieses Streckenabschnitts, Geh- und Radwegumleitung zwischen Wagnesweg und Rettenbachweg über Mariatroster Straße



Hilmteichstraße, Stenggstraße bis Auersperg-

gasse: bis Mitte 2028, Errichten eines Speicherkanaals und zweigleisiger Ausbau der Straßenbahnlinie 1, Einbahn stadtauswärts. Umlegen und Erneuern von Leitungen für Gas, Fernwärme, Strom, Telekommunikation und Wasser.

Bereich Straßenbahngleis und -schleife Hilm-

teich: 11. Juli bis 27. November 2026, Gleisbauarbeiten für die neue Gleisschleife der Linie 1. Die Linie E1 wird ab Hilmteich bis Reiterkaserne verlängert. Die Linie 1 wendet bei der Endstation der Linie 7 „LKH Med Uni/Klinikum Nord“.



Wagnesweg 6–8: März bis April, Erneuern der Wasserleitungen

XII. Andritz



Andritzer Reichstraße 132 bis Hoffeldstraße:

Frühjahr bis Sommer, Sanieren der Fahrbahndeckschicht und Errichten eines Gehsteiges, Mitverlegen von Leitungen für Telekommunikation, Strom und Beleuchtung



Pongratz-Moore-Steg Neubau: Jänner bis Dezember, Umlagen, Erneuern und Verstärken sämtlicher Leitungen am Pongratz-Moore-Steg

XIV. Eggenberg



Asperngasse, Eggenberger Straße 42 bis Asperngasse 14: April bis Mai, Erneuern und Verstärken der Stromleitungen



Brauhausstraße, Reininghausstraße bis Brauhausstraße 32: Frühjahr bis Sommer, Neugestaltung Brauhausstraße und Erneuern der Leitungen für Wasser, Gas, Strom und Telekommunikation



Alte Poststraße 12 bis Göstinger Straße: Frühjahr, Sanieren der Fahrbahndeckschicht

XV. Wetzelsdorf



Steinbergstraße 41 bis Einödstraße 2–31: März bis September, Erneuern und Verstärken der Strom- und Telekommunikationsleitungen

XVI. Straßgang



Wagner-Jauregg-Straße 109 bis Trappengasse: Frühjahr, Sanieren der Fahrbahndeckschicht

XVII. Puntigam



Feldkirchen Au, Autobahn A2 bis Stadtgrenze: Frühjahr, Erneuern der Wassertransportleitung, Mitverlegen von Stromleitungen



Puntigamer Straße von Puntigamer Brücke bis Herrgottwiesgasse: 30. März bis 30. Oktober, die Linie 64 wird geteilt: Linie 64E St. Leonhard/LKH Mitte – Liebenau und Linie 64 Liebenau – Puntigam

Abschnitt Puntigamer Brücke bis Puchstraße: 30. März bis 30. Juni, Erneuern der Wassertransportleitung, Neuverlegen von Fernwärmeleitungen

Abschnitt Puntigamer Brücke bis Herrgottwiesgasse: Juli bis Oktober, Verlegen einer Fernwärmeleitung DN 300



Rechter Murradweg, Reitweg bis Rudersdorfer-Au-Straße: Februar bis Dezember, Erneuern der Wassertransportleitung, Mitverlegen von Leitungen für Strom, Telekommunikation und Beleuchtung, Verbreiterung des Radweges, Errichten einer Betonmauer für den Hochwasserschutz



Reitweg, Gasrohrsteg bis Abzweigung Radweg: Frühjahr, Erneuern der Wassertransportleitung, Mitverlegen von Leitungen für Strom, Telekommunikation und Beleuchtung



Rudersdorfer-Au-Straße, Rechter Murradweg bis Lebernweg: Frühjahr, Erneuern der Wassertransportleitung, Mitverlegen von Leitungen für Strom, Telekommunikation und Beleuchtung

Legende

-  Haltestelle
-  Aufgelassene Haltestelle
-  Originalhaltestelle
-  Ersatzhaltestelle
-  Linie E1
-  Linie 1
-  Linie 58



Linie 1

WANN 3. 11. 2025 – 10. 7. 2026
 Schienenersatzverkehr Phase 1

WO Hilmteichstraße zwischen Stenggstraße und Auerspergasse

WAS Errichtung eines Speicherkanals und zweigleisiger Ausbau Hilmteichstraße bis März 2028

Verlegte Haltestellen:
Bus-Ersatzverkehr Hilmteich – Mariatrost

Hilmteichstraße:
 Haltestelle „Mariagrün“: Die Linie E1 fährt diese Haltestelle nur in Fahrtrichtung Mariatrost bzw. die Linie 58 nur in Richtung Hauptbahnhof an.

Die Haltestellen „Schönbrunngrasse“ sind aufgelassen.

Hilmteich/Botanischer Garten:
 Die Ersatzhaltestelle ist in der Hilmgasse.

Linienetzplan bis 10. 7. 2026



- Altstadt: Freifahrt in diesem Streckenabschnitt
- Carsharing, Lastenrad, öffentliches Laden
- 1 E1** Montag bis Sonntag ganztägig
- 4 5 7** Montag bis Sonntag ganztägig
- 17** Montag bis Freitag ab 5 bis 20 Uhr
- 3** Montag bis Samstag bis ca. 19.30 Uhr
- 23** Montag bis Samstag ab ca. 19.30 Uhr sonn- und feiertags ganztägig
- 6** Montag bis Freitag bis ca. 19.30 Uhr
- 16** Montag bis Freitag ab ca. 19.30 Uhr samstags, sonn- und feiertags ganztägig

Betriebszeiten täglich von 4.30 bis 24 Uhr
 Informationen: holding-graz.at/linien

Neugestaltung Elisabethnergasse

WANN 30. März bis 30. Oktober 2026

WO Elisabethnergasse zwischen Josef-Huber-Gasse und Prankergasse

WAS Infrastrukturmaßnahmen

Die Arbeiten dienen der Modernisierung der Infrastruktur, der Erhöhung der Sicherheit und der Verbesserung der Aufenthaltsqualität. Im Überblick:

- Neugestaltung und Errichtung von zwei modernen und **barrierefreien Haltestellen**. Sie bringen mehr Komfort und Sicherheit für die Öffi-Nutzer:innen.
- Sanierung der **Fahrbahn und Gehsteige**: Die Oberfläche wird neugestaltet, was für mehr Sicherheit und eine bessere Befahrbarkeit sorgt.
- Die **Ampelanlage** wird technisch und verkehrlich optimiert, um das Unfallrisiko zu minimieren.
- Neugestaltung des **Grünraums**: Mehr Grünflächen und eine attraktivere Gestaltung bieten eine bessere Aufenthaltsqualität und ein besseres Mikroklima.
- Erneuerung von **Leitungen** für Fernwärme, Kanal, Wasser und Strom.
- Erneuerung der **Straßenbeleuchtung** für mehr Sicherheit und Energieeffizienz.





Linien 40, 67, N3

Legende

- Haltestelle
- Aufgelassene Haltestelle
- Originalhaltestelle
- Ersatzhaltestelle
- Linie 67
- Linie 40, N3

Lendplatz/tim

Volksgartenstraße

Roseggerhaus

Bad zur Sonne/
Stadtbibliothek

Andreas-Hofer-Platz/
Joanneumsviertel/tim

Elisabethnergasse

Elisabethnergasse

Griesplatz/tim

Griesplatz/tim

Wielandgasse

Jakominiplatz

WANN 30. März bis 30. Oktober 2026

WO Elisabethnergasse zwischen Annenstraße und Rösselmühlgasse

WAS Neugestaltung Elisabethnergasse

Aufgrund der Neugestaltung ist die Elisabethnergasse Richtung Annenstraße eine Einbahn bis zur Prankergasse.

Die Linien 40, 67 und N3 werden über Vorbeckgasse – Belgiergasse – Neutorgasse umgeleitet. Die Linie 67 fährt ab Neutorgasse dann weiter zum Griesplatz und zur Endstation Dr.-Renner-Schule. Die Haltestelle „Elisabethnergasse“ Richtung Griesplatz ist vorübergehend aufgelassen.



Puntigamer Straße: Fernwärme und Wasser

In der Puntigamer Straße werden vom 30. März bis 30. Oktober eine wichtige Fernwärmeleitung und eine große Wassertransportleitung verlegt.

Die Arbeiten für die beiden neuen und wichtigen Versorgungsleitungen erfolgen abschnittsweise. Hier ein Überblick, was genau gemacht wird:

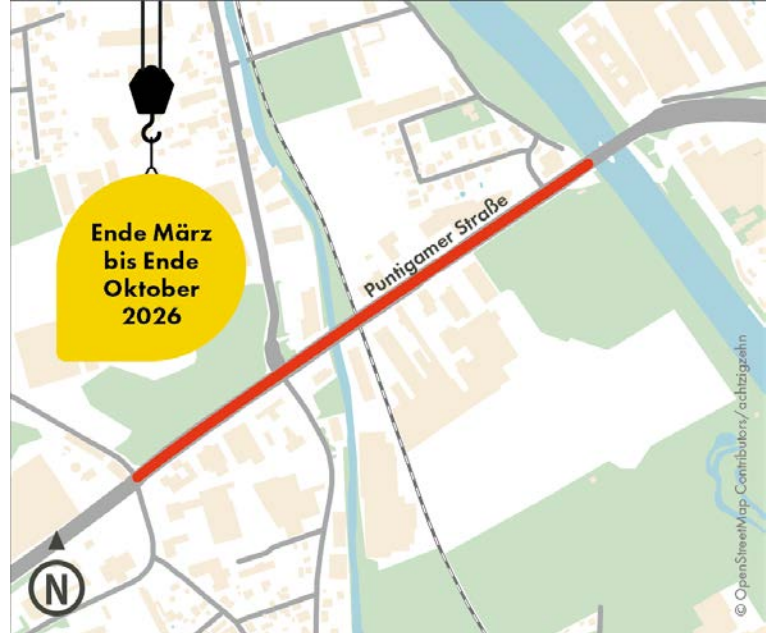
Fernwärme

Zwischen der Puntigamer Brücke und dem Kreuzungsbereich mit der Herrgottwiesgasse wird eine neue Fernwärmeleitung (DN 300) gebaut. Diese dient der Versorgung des Bezirks Puntigam und des Gebiets „Triester Straße Süd“.

Wasser

Im Zuge der Umsetzung des Projekts „Transportleitung Feldkirchen“ wird in der Puntigamer Straße eine Versorgungsleitung DN 300 als Verbindungsleitung zwischen alter und neuer Transportleitung verlegt, damit die Wasserversorgung in den Westen von Graz weiterhin aufrecht erhalten bleibt.

Die Wassertransportleitung vom Wasserwerk Feldkirchen bis zum Karlauergürtel wurde bereits 1950 errichtet. Durch ihr Alter ist die Leitung schadensanfällig geworden. Darum wird sie nun erneuert.

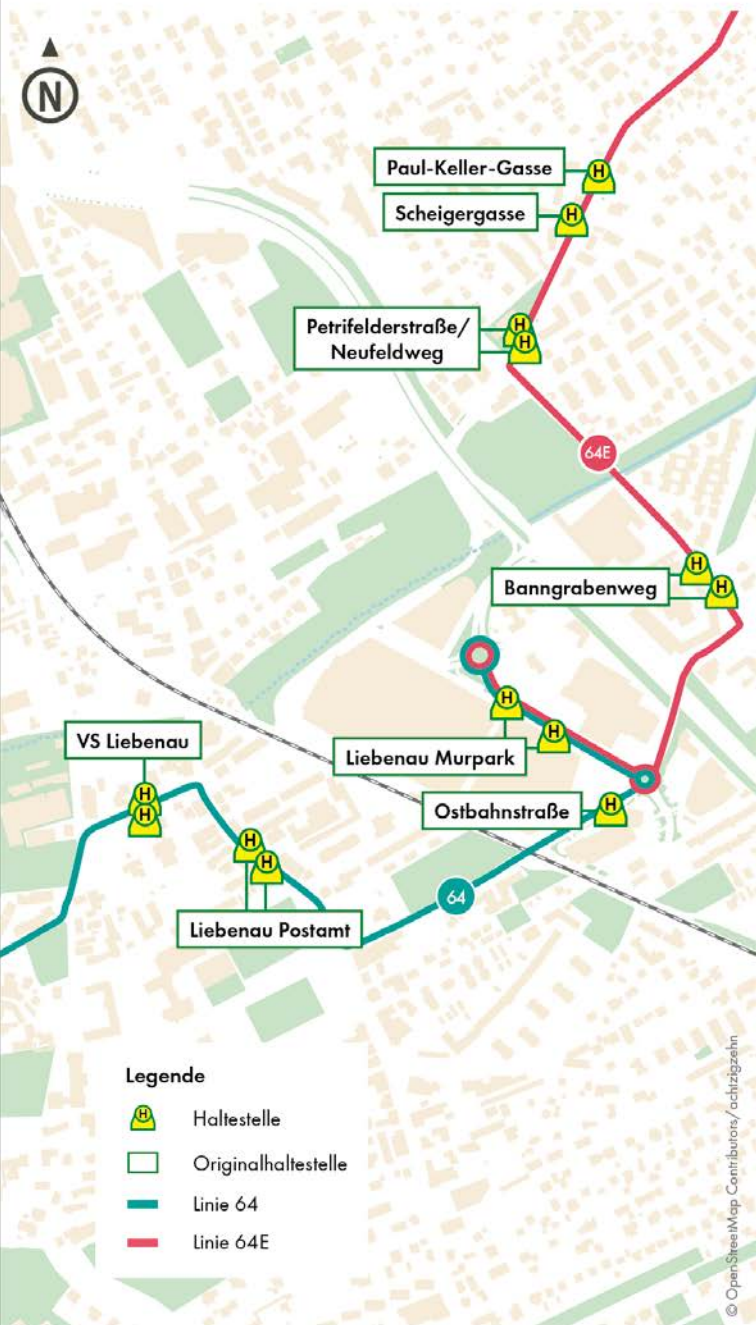


Die Puntigamer Straße wird während des Umbaus in beiden Fahrtrichtungen immer einspurig befahrbar sein.

Auf einer Länge von insgesamt knapp 7 Kilometern entsteht somit eine neue Transportleitung mit einem Durchmesser von DN 700 (700 Millimeter).

Durchschnittlich werden vom Wasserwerk Feldkirchen rund 15% des täglichen Grazer Wasserbedarfs gedeckt, aber zu Spitzenzeiten oder bei Störfällen können es bis zu 50% sein.

Insgesamt vier wichtige Wasser-Ressourcen für Graz, das sind die Wasserwerke Feldkirchen, Friesach und Andritz sowie das Hochschwabgebiet. Entsprechend führt vom Norden her eine zweite große Transportleitung (TL 900) nach Graz hinein.



Linien 64E, 64

WANN 30. März bis 30. Oktober 2026

WO Puntigamer Straße

WAS Linienteilung wegen Infrastrukturmaßnahmen

In der Puntigamer Straße werden eine Fernwärmeringschlussleitung und eine Wassertransportleitung errichtet. Daher steht in jede Fahrtrichtung in der Puntigamer Straße nur eine Fahrspur zur Verfügung.

Damit die Linie 64 trotz der Arbeiten weiterhin bedient werden kann, wird sie von 30. März bis 30. Oktober 2026 die Linie 64 in zwei Linienäste geteilt:

Linie 64E: St. Leonhard/LKH Mitte – Liebenau

Linie 64: Liebenau – Puntigam

Die Haltestellen in Liebenau befinden sich an den gewohnten Abfahrthaltestellen Richtung St. Leonhard/Klinikum Mitte und Puntigam.



Linien 62, 65

WANN ab 20. Juni 2026


WO Peter-Tunner-Gasse

WAS Fertigstellung der ÖBB-Unterführung und Freigabe für den Individualverkehr

Mit der Fertigstellung können die Buslinien 62 und 65 wieder ihre ursprünglichen Strecken befahren.

Linie 62: Die baustellenbedingte Umleitungsstrecke der Linie 62 über Hauptbahnhof und Bahnhofgürtel/Babenbergerstraße wird nicht mehr befahren.

Linie 65: Die Umleitung dieser Buslinie über „Göttinger Straße/UKH“ entfällt. Auch diese Linie befährt wieder die ursprüngliche Strecke über die Algersdorfer Straße zur Peter-Tunner-Gasse. Die Haltestelle Algersdorferstraße wird aufgelassen.



Das Siegerprojekt des Architekturwettbewerbs von konstruktiv Architektur & weeSt Architekten

Der Tummelplatz wird neu gestaltet

Bis Sommer 2027 werden der Tummelplatz und die umliegenden Bereiche modernisiert. Am Bischofplatz wird schon gearbeitet, ab Juni ist dann der Tummelplatz selbst an der Reihe.

Ein Überblick über die Maßnahmen:

- 35 neue Bäume werden im Schwammstadtprinzip am Tummelplatz und in seinem direkten Umfeld gepflanzt sowie etliche Flächen begrünt – das sorgt für natürlichen Schatten und angenehmeres Mikroklima. Sechs Bäume bleiben bestehen.
- Im neu gestalteten Gebiet laden dann Sitzgelegenheiten, Bänke und Hocker zum Verweilen ein.

Ein Wasserspiel und zwei Trinkbrunnen werden für Abkühlung sorgen. Auch die Oberfläche des Tummelplatzes wird neugestaltet. Der neue Belag besteht aus hellem Granit und einem kleinformatigen Pflaster. Die Beleuchtung wird ebenfalls erneuert. Tummelplatz, Bischofplatz und Bürgergasse bleiben auch während der Bauarbeiten zu Fuß erreichbar. Radfahrer:innen werden gebeten, im Baubereich abzustei- gen. Etwaige Umleitungen werden beschildert.

- Die Fußgängerzone wird auf den Bereich Tummelplatz Ost und einen Teil der Bürgergasse erweitert.
- Schon im April starten die Arbeiten für die Neugestaltung der Schlossergasse.
- Im Zuge der Arbeiten werden auch gleich wichtige Versorgungsleitungen neu verlegt (Wasser, Strom, Fernwärme, Telekommunikation).
- Knapp 5.200 m² umfasst das Projektgebiet. Mehr als 7,3 Millionen Euro werden in den Umbau investiert.

Graz-Linien- Großprojekt in der Steyrergasse

Neue Remise, Werkstätten, Büros und Tiefgarage sowie eine Photovoltaikanlage auf dem Dach – die Remise Steyrergasse wird fit gemacht für die Erweiterung des öffentlichen Verkehrs in Graz.

Der Fuhrpark der Graz Linien wird ab heuer kontinuierlich um 31 neue Flexity-Straßenbahnen erweitert, die jeweils Platz für 200 Fahrgäste bieten. Unlängst wurde die neue Neutorlinie eröffnet. Der öffentliche Verkehr in Graz wird also sukzessive ausgebaut. Aktuell befördern die Graz Linien mehr als 300.000 Fahrgäste an Wochentagen. Die Zahl der umweltbewussten Öffi-Nutzer:innen wird in den kommenden Jahren noch weiter ansteigen.

Im Zuge des Projekts „Maintenance Graz Linien“ wird der Standort Steyrergasse fit für die Öffi-Zukunft gemacht. Es entstehen eine neue Abstellhalle mit 25 Plätzen für die neuen, längeren Straßenbahnen, eine neue Betriebswerkstätte, neue Büros mit Sozialräumen und einer Betriebskantine sowie eine neue Tiefgarage für die interne Nutzung. Die bestehende Hauptwerkstätte wird erweitert. Auf einer knapp 11.000 m² großen Dachfläche entsteht eine Photovoltaikanlage.

Hier gehts zum 3D-Video



© Holding Graz, mindconsole Darstellung symbolhaft



Das Areal Steyrergasse der Graz Linien wird komplett neugestaltet, um die neuen Flexity-Straßenbahnen auf technisch modernstem Stand instand zu halten.

Hier ein Überblick über den Zeitplan wichtiger Maßnahmen:

- März 2026: Beginn Baufeldfreimachung Steyrergasse Süd (Abbrucharbeiten etc.)
- April bis August 2026: Leitungsumlegungen Schönaugürtel
- Juni 2026: Beginn der Altlastensanierung des historischen Stadtgaswerks, das 1945 zerstört wurde
- Juni bis August 2026: Erneuerung der Gleise und Leitungsumlegung in der Steyrergasse
- Sommer 2027: Gleisanbindung Schönaugürtel West
- Sommer 2028: Errichtung Gleisanbindung Schönaugürtel Ost
- Juli 2029: Fertigstellung
- Juli 2030: Abschluss aller behördlichen Genehmigungen und Inbetriebnahme

Baustellenvorschau Sommer 2026*

Ausblick auf Grazer Baustellen, die ab Sommer 2026 geplant sind. Einige Baustellen, die im Frühling starten, laufen auch im Sommer weiter.

III. Geidorf



Grabenstraße von Hochsteingasse bis Franckstraße: Sommer bis Herbst, Sanieren des Kanals in unterirdischer (grabenloser) Bauweise

IV. Lend



Kalvariengürtel von Kalvarienbergstraße bis Floßlendstraße: Juli bis September, Erneuern von Gasleitungen

V. Gries



Grieskai (rechter Hauptsammler) von Kunsthaus bis Radetzkybrücke: Sommer bis Herbst, Sanieren des Kanals in unterirdischer (grabenloser) Bauweise



ÖBB-Brücke über die Herrgottwiesgasse:

3. bis 23. August, Austausch der Brücke, Ersatzverkehr Linie E5 Jakominiplatz – Puntigam über die Triesterstraße (ebenso auch Linie N5)

VI. Jakomini



Karlauerstraße, Köstenbaumgasse bis Fabriksgasse: Sommer, Erneuern der Fahrbahn-deckschicht



Kastellfeldgasse, Schießstattgasse bis Brockmannngasse: Sommer, Erneuern der Fahrbahn-deckschicht, Adaptieren der Gehsteige



Anzengrubergasse 13–21: September bis November, Erneuern von Gasleitungen



Brockmannngasse 76–92: September bis November, Erneuern von Gasleitungen



Steyrergasse Nord, Kreuzungsbereich Steyrergasse bis Anzengrubergasse:

August bis September, Neuverlegen von Gas- und Wasserleitungen

VII. Liebenau



Esserweg 57 bis Liebenauer Hauptstraße: Sommer, Erneuern der Wasserleitungen in grabenarmer Bauweise



Hortgasse 31 bis Murfelder Straße: Sommer, Erneuern der Wasserleitungen in grabenarmer Bauweise



Müller-Guttenbrunn-Weg, Kloiberweg-Ende: Sommer, Erneuern der Wasserleitungen in grabenarmer Bauweise



Eigener Gleiskörper der Linie 4 zwischen Karl-Huber-Gasse und P+R Murpark: 3. bis 23. August, Gleissanierung, Ersatzverkehr Linie E4 Stadion Liebenau – Liebenau/Murpark



Bushaltestellen Liebenau Murpark: Sommerferien, Sanierung aller Bushaltestellen Liebenau/Murpark, Bushaltestellenverlegungen. Die Buslinien 74 und 75 werden kombiniert und erhalten eine Ersatzhaltestelle in der Ostbahnstraße.

VIII. St. Peter



Harmsdorfgasse 50 bis Wittenbauerstraße: Sommer, Erneuern der Fahrbahndeckschicht



Hohenrainstraße 82 bis Petri Au: Sommer, Erneuern der Fahrbahndeckschicht



Sternäckerweg, Ferdinand-Porsche-Platz bis Neufeldweg: Sommer, Erneuern der Fahrbahndeckschicht und der Gehsteige

IX. Waltendorf



Mannagettaweg 6–26: Juni bis Oktober, Erneuern der Wasserleitungen und teilweise unterirdisches Sanieren des Kanals



Nibelungengasse, Polzergasse, Plappartweg: Sommer bis Herbst, Erneuern des Mischwasserkanals und der Wasserleitungen in offener Bauweise

X. Ries



Stiftingtalstraße 340–394 a: August bis Dezember, Neubau Wasserversorgungsleitung, Mitverlegen von Telekommunikationsleitungen



Walter-Flex-Weg 3–12, Viktor-Geramb-Weg 3–14, Großgrabenweg 2–11: August bis Dezember, Errichten von 600 m Wasserversorgungsleitungen

XI. Mariatrost



Bereich Straßenbahngleis und -schleife Hilmteich (Phase 2): 11. Juli bis 27. November, Gleisbauarbeiten für die neue Gleisschleife der Linie 1. Linie E1 wird ab Hilmteich bis Reiterkaserne verlängert. Die Linie 1 wendet bei der Endstation der Linie 7 „LKH Med Uni/Klinikum Nord“.

Graz baut aus

Übersicht der größten Baustellen 2026

Mariatrost:
Speicherkanal
und 2-gleisiger
Ausbau Linie 1

**Elisabethiner-
gasse:**
Neugestal-
tung und
Infrastruktur-
maßnahmen

Steyrergasse:
Ausbau des
Straßenbahn-
betriebshofes
– neue Werk-
stätten, Abstell-
hallen etc.

**Puntigamer
Straße:**
Leitungser-
neuerungen
Fernwärme
und Wasser

weitere
Infos →



XII. Andritz



Hans-Auer-Gasse 2–36: Juni bis September,
Erneuern der Wasserleitungen



Rohrerbergstraße bis Statteggerstraße 6:
Sommer, Erneuern der Fahrbahndeckschicht



**Viktor-Zack-Weg, Reinerweg bis Inge-Morath-
Straße:** Sommer, Erneuern der Fahrbahndeck-
schicht

XVI. Straßgang



Hafnerstraße 20–66, Mitterstraße 2–13:
Juli bis Dezember, Verstärken der Wasser-
versorgungsleitungen

XVII. Puntigam



**Lebernweg, Rudersdorfer-Au-Straße bis
Stadtgrenze:** Sommer, Erneuern der Wasser-
transportleitung, Mitverlegen von Leitungen für
Strom, Telekommunikation und Beleuchtung

*Graz baut aus – auch 2026 wird in der
Stadt intensiv gebaut, um die Infrastruktur
zu modernisieren und damit die
Lebensqualität noch weiter zu verbessern.*

Haben Sie Fragen?



Zu Wasserwirtschaft, Stadtraum und Abfallwirtschaft

Tel.: +43 316 887-7272

holding-graz.at



Zu Graz Linien und Mobilitätsangeboten

Tel.: +43 316 887-4224

holding-graz.at/feedback

holding-graz.at/linien



Zu tim – täglich.intelligent.mobil.

Tel.: +43 316 887-4755

office@tim-graz.at

tim-graz.at



Zum Glasfasernetz der Citycom

Tel.: +43 50 6690-6225

office@citycom-austria.com

citycom-austria.com/kontakt



Zu Strom, Licht, Erdgas und Fernwärme

Tel.: +43 316 8057-1857

energie-graz.at

Weitere Informationen
finden Sie auf
holding-graz.at/grazbautaus

